

بنام خدا

گزیده آمار معاونت حمل و نقل و ترافیک شهرداری قزوین ۱۳۹۵

گردآوری و نظارت: معاونت حمل و نقل و ترافیک شهرداری قزوین

اجرا: کانون تبلیغات جارچی - مقدسیان ۰۹۱۲۲۸۱۵۳۸۵

سال انتشار: ۱۳۹۶



شهرداری قزوین
معاونت حمل و نقل و ترافیک



امام خمینی (ره) بنیانگذار جمهوری اسلامی در دیدار با مقامات عالی رتبه نظام و برخی از مقامات کشوری و لشگری، در اول فروردین ۱۳۶۴ ضمن تأکید بر اتحاد و یگانگی بین مردم و دولت ابراز داشتند؛ ما باید دنبال تحکیم وحدت خودمان باشیم. ملت و دولت مان خیال نکند که او دولت است و آن ملت. همه مال یک کاروان هستیم که رو به آن عالم می‌رویم و باید اطاعت خدا بکنیم و با هم باید باشیم. اگر این طور باشد، پیروزی هیچ اشکال ندارد؛ که تصیبتان می‌شود و این پیروزی است که خدا می‌دهد.

این نصرتی است که خدا می‌دهد، او را ما با جان و دل قبول می‌کنیم چون هدیه خداست و اگر خدای نخواست، این طور نباشد و ما با زور شمشیر فرض کنید و با زور تفنگ پیروز بشویم و پیروزی را از خودمان بدانیم، این پیروزی نیست، این شکست است. حالا شما خیال می‌کنید پیروزی است اما اگر پرده برداشته بشود، می‌بینید یک شکست بزرگ است. باید با هم باشید.

برای اطاعت خدا که فرموده است که باید با هم باشید، وحدت باید داشته باشید، اختلاف نباید داشته باشید. ما باید وحدت داشته باشیم، یعنی حفظ کنیم وحدت را. وحدت هست، لکن ادامه می‌خواهد. ادامه باید بدهیم ما این وحدت را و او این است که به حرف کسانی که خدای نخواست می‌خواهند تفرقه بیندازند؛ به حرف آنها گوش ندهیم.



شما هنوز خیلی کار در پیش دارید. آنچه انجام شده، ارزشمند است؛ اما نسبت به آنچه باید انجام شود، کم است. همین مقداری که انجام داده اید هم حقیقتاً برای مردم و مسئولان منصف جای شکرگزاری است. کارهای خوب و اقدامات مفیدی صورت گرفته است. انسان رایجه طیبه احساس خدمت را استشمام می کند، می بیند که در مدیریت خدمت به مردم، احساس اخلاص برای خدا وجود دارد. این چیز خیلی با ارزشی است بخصوص در شهرداری که با مردم سر و کار دارد. سازمان هایی که سر و کارشان با مردم بیشتر است، باید روح خدمتگزاری و اخلاص را بیشتر از جاهای دیگر داشته باشند.



شورای اسلامی شهر و مجموعه شهرداری باید با برادری و همکاری مبتنی بر منطق و قانون، برای خدمت رسانی بیش از پیش به مردم تلاش کنند.

باید با روحیه ای بسیجی یعنی با «احساس تکلیف، بدون توقع، فداکارانه، بدون خودنمایی و برای رضای خدا» کار کرد و حتی یک روز را برای خدمت به مردم از دست نداد.

مقام معظم رهبری

شهر تاریخی قزوین به دلیل بهره مندی از ظرفیت های متنوع از دیرباز جز شهرهای مطرح ایران به شمار می رود. انتخاب قزوین به عنوان پایتخت حکومت صفویه موجب شد که آثار تاریخی بی شماری در این شهر بنا شود و امروز ۱۳ درصد آثار تاریخی کشور در شهر قزوین واقع شده است. بهره مندی از جاذبه های گردشگری که دریاچه اوآن یکی از نمونه های آن است و ظرفیت های دیگری چون صنعت و هنر، قرارگیری در کریدور شمال به جنوب و شرق به غرب کشور، همه و همه موجب مطرح شدن شهر قزوین در محافل حوزه های مختلف شده است.

مجموعه مدیریت شهری همواره سعی دارد به سمت جایگاهی رفیع که در خور شأن مردم قزوین است، حرکت کند و در این مسیر از هیچ تلاشی دریغ نخواهد کرد.

شهرداری ها در مقاطع مختلف زمانی نقش مهمی در توسعه همه جانبه کشور ایفا کرده اند به گونه ای که در تحقق اهداف ملی همگام با دستگاه های اجرایی دیگر حرکت کرده و گاه در این مسیر از آنان پیشی گرفته اند.

شهرداری قزوین هم به سهم خود در عمران و آبادانی کشور سهیم بوده و همواره تلاش کرده با بهره مندی از نیروهای متخصص و تکنولوژی روز دنیا بستر لازم برای رفاه و آرامش خاطر شهروندان فراهم کند.

پروژه های عمرانی و برنامه های متنوعی در شهر اجرایی شده و با در دستور کار قرار دار دکه بستر توسعه روز افزون آن را فراهم می کند. البته در مسیر تحقق این مهم از شهروندان انتظار داریم با ما همکاری لازم را داشته باشیم تا به آنچه که مدنظر داریم، سریعتر دست پیدا کنیم.

احداث تقاطع های غیر هم سطح، اجرای پروژه های اصلاح هندسی، نوسازی ناوگان حمل و نقل عمومی و ایجاد فضاهای تفریحی سالم برای شهروندان از جمله موضوعاتی است که در لیست برنامه های مجموعه مدیریت شهری قرار دارد.

برقراری تعامل سازنده بین مجموعه مدیریت شهری و شهروندان یکی از اصول اساسی است که شهرداری قزوین دنبال می کند و سعی دارد با برقراری و استحکام این تعامل گام های استواری در جهت توسعه شهر قزوین برداشته و رفاه حال شهروندان را فراهم کند.

علی صفری
شهردار قزوین



در این سالها تلاش مدیران شهری قزوین بر این بوده تا شرایط زندگی آرام، ایمن و سالم را برای ساکنان رقم بزنند، با این حال بدون در نظر گرفتن آمارهای دقیق و اطلاعات صحیح نمی توان به برنامه ریزی برای آینده ایمن و سالم اندیشید و نسبت به تحقق بهبود وضعیت ترافیکی امیدوار بود. آمار و اطلاعات دقیق همواره به پژوهشگران و مدیران این امکان را می دهد که با مراجعه به این دستاوردها، تصمیماتی اتخاذ گردد که نتیجه مطلوبی در برداشته باشد. نقش روز افزون آمار و اطلاعات نیز امروزه به قدری جدی است که نظام آماری کشورها و حجم و کیفیت بانک های اطلاعاتی آنها نه تنها یکی از مهمترین شاخص های توسعه یافتگی کشورها به شمار می رود، بلکه متقابلاً نیز سیاستگذاری ها و برنامه ریزی های توسعه اقتصادی، اجتماعی و فرهنگی کشورها تأثیرگذار است.

از این رو انتخاب روش های مدیریتی به کارگیری شده منطبق با مصرف بهینه سوخت و انرژی های موجود و شرایط زیست محیطی باید در اولویت قرار گیرد.

وهاب میزانی
معاون حمل و نقل و ترافیک
شهرداری قزوین



صفحه	عنوان
۸	موقعیت قزوین در کشور
۱۰	اطلاعات جغرافیایی شهر قزوین
۱۱	اطلاعات جمعیت، اشتغال و مصرف سوخت
۱۲	نقشه شهرهای اقماری قزوین
۱۳	سلسله مراتب عملکردی شبکه معابر قزوین
۱۵	طبقه بندی مناطق شهر قزوین
۱۷	مناطق ترافیکی بر اساس مطالعات طرح جامع حمل و نقل
۱۸	سهام اهداف مختلف سفر
۲۰	اطلاعات مربوط به عملکرد وسایل نقلیه مختلف در شبکه معابر قزوین
۲۲	موقعیت دروازه های شهری قزوین
۲۴	آمار تعداد مسافران ورودی و خروجی از ایستگاه راه آهن قزوین
۲۵	سهام انواع بار روزانه جابجا شده داخل شهر قزوین

مرکز کنترل ترافیک

۲۷	اجرای یستر مخابراتی فیبر نوری
۲۷	آمار دوربین های مرکز
۲۷	آمار چراغ های مرکز
۳۸	مکان دوربین های کنترل سرعت مرکز کنترل ترافیک
۳۹	آمار حجم ۱ تقاطع پر تردد در طول شبانه روز

سازمان ترافیک

۳۵	مسیر دوچرخه
۳۷	پل های هوایی معابر پیاده
۳۹	تابلوهای راهنمایی مسیر
۳۹	خط کشی معابر
۳۹	سرعت گیرها
۴۰	آموزش
۴۱	اصلاح هندسی
۴۳	پارکینگ های عمومی
۴۵	پارکینگ های محدوده کارت پارک

سازمان اتوبوسرانی

۴۸	آمار خطوط اتوبوسرانی
۴۹	میانگین آمار مسافرین خطوط سازمان



صفحه	عنوان
۴۹	در صد میانگین جایابی بر حسب روز
۵۰	آمار تعداد اتوبوس ها
۵۱	تعداد ایستگاه های مکانیزه
۵۲	تعداد اتوبوس های باز سازی شده
۵۲	هزینه های خرید، باز سازی و نگهداری
۵۳	نرخ کرایه های اتوبوس در سالهای مختلف
۵۴	اتوبوس ها و مینی بوس های تحت نظارت
۵۵	آمار خطوط مینی بوس رانی
۵۵	جدول مصرف سوخت

۵۶ مرکز معاینه فنی خودرو و شهرداری فزوین

سازمان تاکسیرانی

۵۸	آمار سازمان
۶۰	آمار خطوط سازمان
۶۲	آمار صدور پروانه
۶۳	آموزش
۶۴	وضعیت تحصیل رانندگان
۶۴	آمار مربوط به سی ان جی

سازمان پایانه ها

۶۷	پایانه آزدگان
۶۷	اطلاعات جایابی مسافر پایانه آزدگان
۶۸	پایانه غرب
۶۸	اطلاعات جایابی مسافر پایانه غرب
۶۹	ایستگاه الموت شرقی
۶۹	ایستگاه الموت غربی
۶۹	ایستگاه بویین زهر ا

پلیس راهور

۷۱	آمار تصادفات سال ۹۵
۷۲	فراوانی انواع تخلفات ثبت شده
۷۳	آمار عملکرد سالیانه
۷۴	آمار عملکرد ماهیانه مرکز کنترل ترافیک (مانیتورینگ) پلیس راهور فزوین سال ۹۵



نقشه شهر قرزوين



اطلاعات جغرافیایی شهر قزوین

توضیحات	واحد	مقدار	شرح
سال ۹۵	هکتار	۶۳۰۰	مساحت شهر قزوین
سال ۹۵	منطقه	۳	تعداد مناطق شهرداری
سال ۹۵	کیلومتر	۴/۷	متوسط عرض شهر قزوین
سال ۹۵	کیلومتر	۱۳	متوسط طول شهر قزوین
سال ۹۵	عرض شمالی	۳۱/۱۶'	عرض جغرافیایی شهر قزوین
سال ۹۵	طول شمالی	۵۵'	طول جغرافیایی شهر قزوین
سال ۹۵	متر	۱۲۷۸	متوسط ارتفاع از سطح دریا
سال ۹۴	میلی متر در ماه	۲۹۷/۳	میانگین بارندگی ماهانه
سال ۹۴	درصد	۵۲	رطوبت نسبی
سال ۹۴	روز	۷۰	تعداد روزهای یخبندان
سال ۹۴	متر بر ثانیه	۱۶/۱۶	میانگین حداکثر وزش باد ماهیانه
سال ۹۴	درجه سانتیگراد	۱۵/۷	میانگین درجه حرارت سالانه
.....	تیمه خشک و سرد	آب و هوا
.....	خیلی زیاد	موقعیت از لحاظ ژئوگرافی

www.mrdc.gov.ir

اطلاعات جمعیت، اشتغال و مصرف سوخت شهر قزوین

توضیحات	واحد	مقدار	شرح
سال ۹۵	نفر	۴۰۷۷۴۸	کل جمعیت ساکن شهر قزوین
سال ۹۵	نفر	۲۰۳۷۰۲	کل جمعیت مرد
سال ۹۵	نفر	۱۹۹۰۴۶	کل جمعیت زن
سال ۹۵	خانوار	۱۴۷۱۵۴	تعداد خانوار شهر
سال ۹۵	نفر	۳.۱۶	متوسط بعد خانوار شهر
سال ۹۵	نفر در هکتار	۰.۶۳	تراکم جمعیت
سال پایه	درصد	۸۹/۲	میزان باسوادی
سال ۹۴	تن	۱۷۱۴۴	مصرف گاز مایع (شهرستان قزوین)
سال ۹۴	مترمکعب	۲۴۵۷۳۶	مصرف بنزین (شهرستان قزوین)
سال ۹۴	مترمکعب	۲۳۸۳۷۰	مصرف نفت گاز (شهرستان قزوین)
سال ۹۴	میلیون مترمکعب	۳۰۰۶	مصرف گاز طبیعی (شهرستان قزوین)
سال ۹۴	عدد	۲۳	(شهرستان قزوین) تعداد جایگاه های CNG

منبع: سازمان ملی ایمنی و بهداشت شغلی قزوین

نقشه شهرهای اقماری قزوین



سلسله مراتب عملکردی شبکه معابر شهر قزوین



راه‌های علامت

	آزاد راه		شهرداری درجه یک
	راه اصلی		شهرداری درجه دو
	راه فرعی		جمع و پخش کننده
	راه روستایی		ریمپ و لیمپ

اطلاعات شبکه معابر شهر قزوین

خلاصه اطلاعات شبکه جاده ای مجموعه شهری قزوین

درصد	طول (کیلومتر)	نوع راه
۹.۶	۱۵۶.۴	آزاد راه
۶.۴	۱۰۳.۶	راه اصلی
۱۹.۵	۳۱۷.۴	راه فرعی
۱۰.۵	۱۶۹	راه روستایی
۵۴	۸۷۷.۹	سایر راه ها
۱۰۰	۱۶۲۴.۳	مجموع

خلاصه اطلاعات شبکه معابر شهر قزوین

درصد	طول (کیلومتر)	نوع راه
۲۰	۴۴.۴	شیرانی درجه ۱
۲۸	۶۲.۸	شیرانی درجه ۲
۵۳	۱۲۰.۲	جمع و پخش کننده
۱۰۰	۲۲۷.۴	مجموع



منطقه ۱	سبز
منطقه ۲	سبز
منطقه ۳	سبز
منطقه ۴	سبز
منطقه ۵	سبز
منطقه ۶	سبز
منطقه ۷	سبز
منطقه ۸	سبز
منطقه ۹	سبز
منطقه ۱۰	سبز
منطقه ۱۱	سبز
منطقه ۱۲	سبز
منطقه ۱۳	سبز
منطقه ۱۴	سبز
منطقه ۱۵	سبز
منطقه ۱۶	سبز
منطقه ۱۷	سبز
منطقه ۱۸	سبز
منطقه ۱۹	سبز
منطقه ۲۰	سبز
منطقه ۲۱	سبز
منطقه ۲۲	سبز
منطقه ۲۳	سبز
منطقه ۲۴	سبز
منطقه ۲۵	سبز
منطقه ۲۶	سبز
منطقه ۲۷	سبز
منطقه ۲۸	سبز
منطقه ۲۹	سبز
منطقه ۳۰	سبز
منطقه ۳۱	سبز
منطقه ۳۲	سبز
منطقه ۳۳	سبز
منطقه ۳۴	سبز
منطقه ۳۵	سبز
منطقه ۳۶	سبز
منطقه ۳۷	سبز
منطقه ۳۸	سبز
منطقه ۳۹	سبز
منطقه ۴۰	سبز
منطقه ۴۱	سبز
منطقه ۴۲	سبز
منطقه ۴۳	سبز
منطقه ۴۴	سبز
منطقه ۴۵	سبز
منطقه ۴۶	سبز
منطقه ۴۷	سبز
منطقه ۴۸	سبز
منطقه ۴۹	سبز
منطقه ۵۰	سبز

تغییرات زمانی حجم معادل سواری عبوری از شبکه معابر شهر قزوین

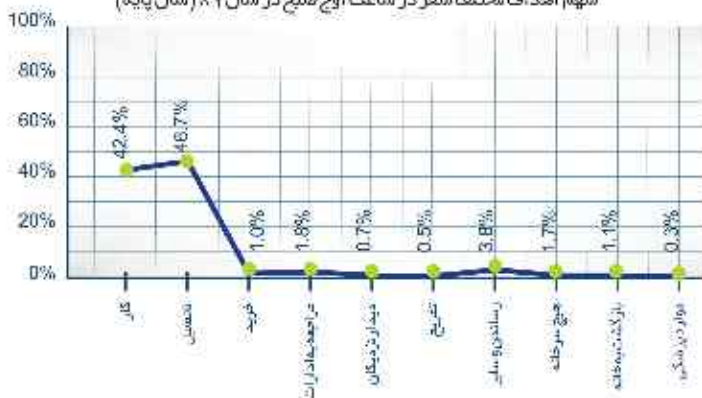


مناطق ترافیکی شهر قزوین بر اساس مطالعات جامع حمل و نقل

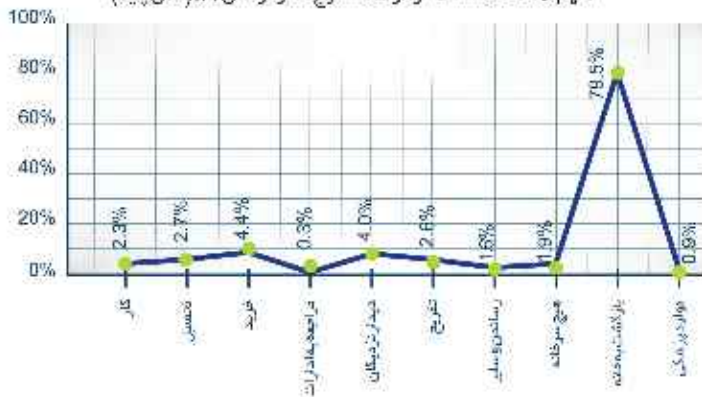


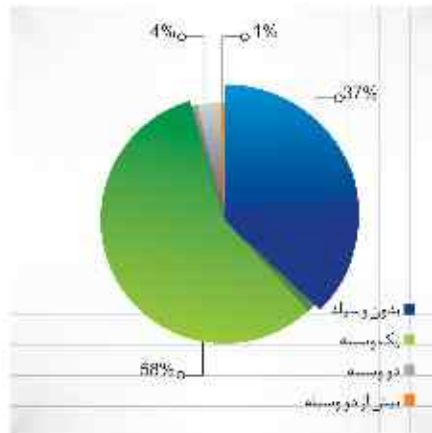
سهم اهداف مختلف سفر

سهم اهداف مختلف سفر در ساعت اوج صبح در سال ۸۹ (سال پایه)

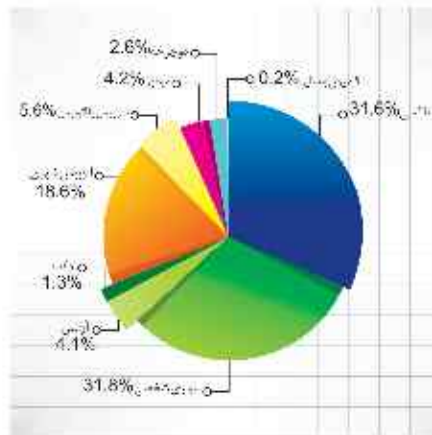


سهم اهداف مختلف سفر در ساعت اوج عصر در سال ۸۹ (سال پایه)





تعداد سواری در مالکیت
خانواده شهروندان در سال ۸۹
(سال پایه)



سهم شیوه‌های مختلف
حمل و نقل در سفرهای
روزانه در سال ۸۹
(سال پایه)

اطلاعات مربوط به عملکرد وسایل نقلیه مختلف در شبکه معابر شهر قزوین

در یک ساعت اوج صبح
(سال پایه) ۱۳۸۹

نوع وسیله نقلیه	مسافت طی شده (وسایله نقلیه/کیلومتر)	زمان سفر (وسایله نقلیه/دقیقه)	میانگین سرعت حرکت (مسافت/کیلومتر)
موتور	۳۱۹۷۱	۱۲۲۲	۲۶/۲
سواری شخصی	۷۸۴۰۹	۲۸۴۰	۲۷/۶
تاکسی و مسافرکش	۴۰۳۸۸	۱۴۸۱	۲۷/۳
وانت	۶۲۳۱	۲۲۳	۲۸/۴
اتوبوس شهری	۲۷۷۰	۱۶۱	۱۷/۲
اتوبوس بین شهری / سرویس	۴۴۰۱	۱۵۴	۲۸/۵
وسایل باری سنگین	۱۰۶۷	۳۷	۲۹/۱

اطلاعات مربوط به عملکرد وسایل نقلیه مختلف در شبکه معابر شهر قزوین

در یک ساعت اوج عصر
(سال پایه)

نوع وسیله نقلیه	مسافت طی شده (وسيله نقلیه / کیلومتر)	زمان سفر (وسيله نقلیه / نفر)	متوسط سرعت حرکت (ساعت / کیلومتر)
موتور	۲۸۵۷۶	۱۲۶۳	۲۲/۶
سواری شخصی	۷۷۷۶۱	۳۰۶۷	۲۵/۴
تاکسی و مسافرکش	۴۳۳۳۳	۱۸۰۰	۲۴/۰
وانت	۶۱۴۱	۲۴۲	۲۵/۴
اتوبوس شهری	۲۷۱۷	۱۶۱	۱۶/۹
اتوبوس بین شهری / سرویس	۳۸۴۴	۱۴۳	۲۶/۸
وسایل باری سنگین	۱۰۵۰	۳۹	۲۷/۱

موقعیت دروازه های شهری قزوین



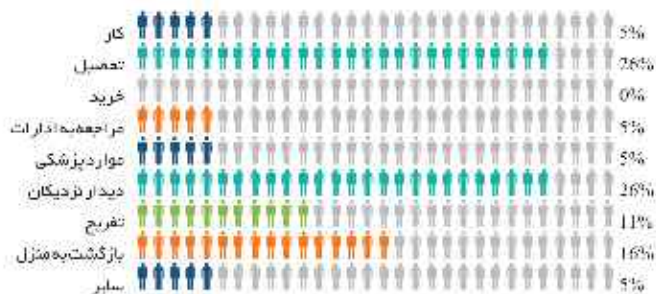


خروجی از ایستگاه
ورودی به ایستگاه

آمار تعداد مسافر ورودی و خروجی از ایستگاه راه آهن قزوین (سال پایه ۱۳۸۹)



ماه‌های
سال

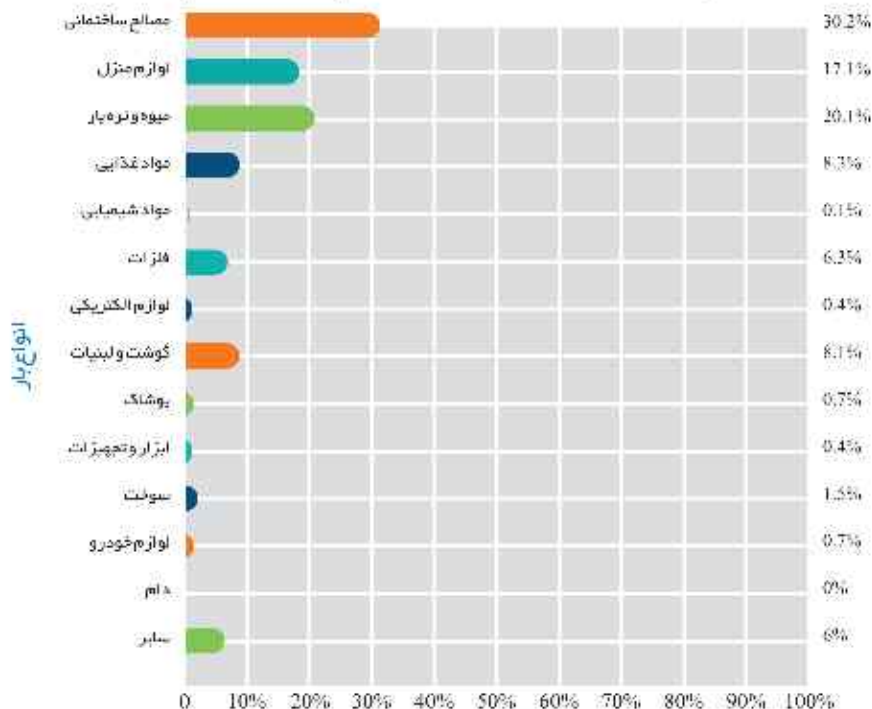


اهداف سفر
مسافران ورودی به
ایستگاه راه آهن
قزوین



اهداف سفر
مسافران خروجی از
ایستگاه راه آهن
قزوین

سهم انواع بار روزانه جایجا شده داخل شهر قزوین (سال پایه ۱۳۸۹)



در صد موجود از تناژ بار جایجا شده در شهر



Traffic
Management Center
<http://traffic.qazvin.ir>



اجرای بستر مقابراتی
فیبرنوری سال ۹۵

(بستر مرکز کنترل ترافیک)

۵۲/۲۳ کیلومتر

متر اژگل

۲۲/۲۳ کیلومتر

اجرا شده توسط مرکز کنترل ترافیک

۳۰ کیلومتر

اجرا شده توسط مقابرات

آمار دوربین های مرکز
کنترل ترافیک سال ۹۵

نوع دوربین	تعداد
دوربین نظارت تصویری	۶۸
دوربین کنترل سرعت	۲۱
دوربین ثبت تخلف عبور از چراغ قرمز	۶
دوربین ثبت تخلف عبور از خطوط ویژه	۲

آمار چراغ های مرکز
کنترل ترافیک سال ۹۵

چشمک زن	پرق تالیم	موشمند	
		محلن	مرکزی
۱۴	۶۰	۷	۴۵



مکان دوربین های کنترل سرعت مرکز کنترل

شماره	مکان دوربین های کنترل سرعت	تعداد
۱	بلوار نوروزیان	۳
۲	بلوار مطهری	۲
۳	بلوار لشگری	۲
۴	بلوار یاسمن	۲
۵	زیرگذر نصر	۲
۶	بلوار شهید بهشتی	۲
۷	پل قدس	۱
۸	بلوار آیت الله خامنه ای	۳
۹	بلوار جمهوری	۲
۱۰	زیرگذر پل نخچیان	۱
۱۱	زیرگذر پل خلیج فارس	۱
	جمع کل	۲۱



آمار حجم ۱۰ تقاطع پرتردد در طول شبانه روز

PM Peak	AM Peak	حجم سالانه	حجم روزانه	نام تقاطع	رتبه
۵۵۹۹	۵۲۰۱	۱۹۶۱۲۶۹۲	۸۱۵۵۸	توروزیان	۱
۴۴۸۴	۴۱۹۹	۱۸۳۳۳۰۱۶	۶۵۹۶۵	میدان ۲۲ بهمن	۲
۴۱۳۷	۳۸۶۴	۲۱۴۷۳۶۱۱	۶۳۷۱۰	ولیعصر	۳
۲۶۵۲	۲۴۰۰	۱۰۳۲۶۰۶۹	۵۴۳۵۴	محمدرسول الله	۴
۳۲۵۸	۳۲۸۴	۱۷۲۴۱۳۳۲	۵۰۶۵۴	انصاری-اسدآبادی	۵
۳۰۸۲	۳۳۹۳	۱۳۱۲۷۰۶۴	۴۸۹۱۷	بیغضریه	۶
۳۲۶۴	۳۰۴۲	۱۶۶۴۹۰۵۳	۴۶۴۴۴	معلم-بابایی	۷
۳۶۴۶	۳۰۵۷	۱۲۷۶۷۱۶۹	۴۵۹۷۳	میدان عدل	۸
۳۳۰۹	۳۱۰۳	-	۴۴۰۷۱	سه راه شهرداری	۹
۲۷۶۰	۲۶۸۹	۱۳۲۱۷۳۰۷	۳۹۷۹۱	بنیادشهبه	۱۰
۲۵۵۳	۲۵۵۷	۱۰۴۶۸۰۰۲	۳۸۸۲۱	نظام وفا	۱۱
۳۲۵۳	۲۹۹۷	۱۲۵۷۵۷۵۷	۳۸۶۳۸	عمران	۱۲
۲۵۷۳	۲۳۴۹	-	۳۷۱۴۹	طالقانی	۱۳
۳۰۷۹	۲۴۰۷	۱۰۸۲۲۰۴۱	۳۷۰۴۹	عدل	۱۴
۲۵۳۵	۲۲۰۹	۱۳۱۱۹۷۰۴	۳۶۲۰۴	پادگان	۱۵
۲۴۹۸	۲۲۷۲	۱۳۰۶۸۰۹۲	۳۶۱۰۰	ملت	۱۶
۲۳۶۶	۲۲۸۸	۱۰۲۱۲۴۴۵	۳۴۶۹۰	نادری	۱۷
۲۵۴۷	۲۳۸۶	۴۱۰۲۳۰۶	۳۴۳۲۴	منتظری-مولوی	۱۸
۲۳۶۴	۲۴۱۴	۱۰۱۵۸۲۲۱	۳۳۵۸۸	هلال احمر	۱۹
۲۲۶۴	۲۱۷۶	-	۳۳۳۲۸	راهنمایی	۲۰
۱۹۶۶	۱۹۹۲	۱۳۵۸۴۸۲۷	۳۲۱۰۳	شهدا	۲۱
۲۰۴۵	۱۹۴۸	۹۵۰۵۲۷۲	۲۹۰۵۸	فلسطین	۲۲
۱۷۹۰	۱۶۶۸	۸۲۷۱۹۳۱	۲۴۳۹۹	فردوسی	۲۳
۱۶۷۹	۱۷۳۶	۷۳۶۱۸۸۴	۲۲۳۰۴	خیام	۲۴
۱۴۸۵	۱۴۳۰	۷۷۲۶۱۶۳	۲۱۷۰۳	بازار	۲۵



نقشه جانمایی چراغ‌ها



چشمگیرن



زمان ثابت هر چراغ



چراغ‌های مرکزی

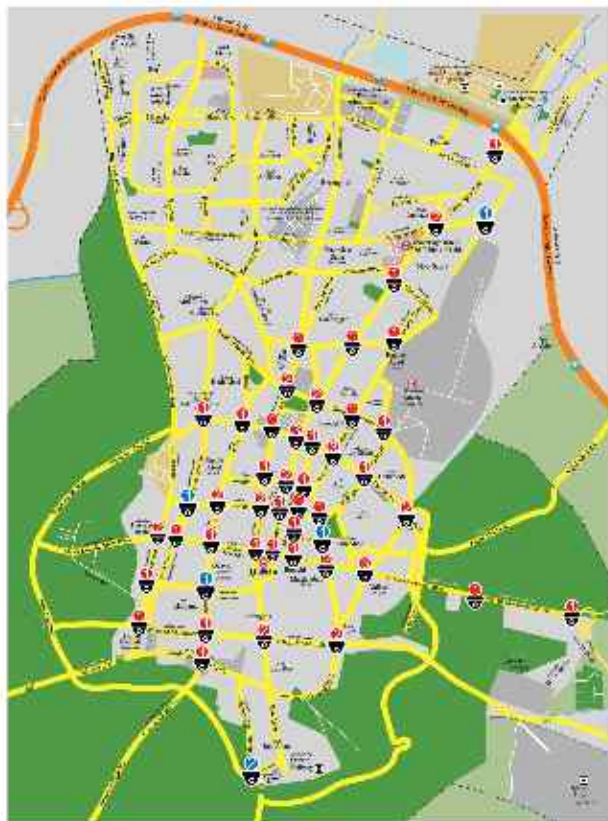


چراغ‌های اصلی





نقشه جامایی دور بین های نظارت تصویری



امداد، نشانگر تعداد دور بین در تقاطع می باشد.

دور بین های اضافه شده در سال ۹۵.





نقشه جامبایی دور بین های کنترل سرعت



دوربین های اضافه شده در سال ۹۵



نقشه جانمایی دور بین های عبور از چراغ قرمز و دور بین های عبور از خطوط ویژه



دور بین های عبور از چراغ قرمز

دور بین های عبور از خطوط ویژه



شهرداری قزوین
سازمان حمل و نقل و ترافیک



Qazvin
Traffic Organization
<http://trafficorg.qazvin.ir>

مسیرهای دوچرخه

کیلومتر از	آدرس دقیق	موقعیت	منطقه	ردیف
۱۰۱۰	دانشگاه بین الملل امام خمینی (ره) - میدان گلها	بلوار غدیر	۳	۱
۵۰۲۵	میدان گلها - میدان تعاون	بلوار ۲۲ بهمن	۳	۲
۱۰۱۹	میدان جانبازان - انتهای پونک	بلوار تخیگان	۳	۳
۳۰۶۳	دانشگاه آزاد اسلامی - وردی خدک	بلوار تخیگان	۳	۴
۰۰۶۰	کاتال - میدان جانبازان	بلوار بابایی	۲	۵
۳۰۲۹	بلوار لشکری - توریان	بلوار معلم	۲ و ۳	۶
۱۰۳۱	ابتدای آزادگان - چهارراه سونا	بلوار آزادگان	۲	۷
۰۰۸۵	میدان ارتش - میدان نصر (جنوب شهید بهشتی)	بلوار بهشتی	۲	۸
۰۰۷۴	مدرس - چهارراه نادری	خیابان بوعلی	۲	۹
۰۰۸۷	آزادی - میدان عدل	قره‌دوسی	۲	۱۰
۰۰۸۷	چهارراه عدل - سه‌راه خیام	خیام	۲	۱۱
۱۰۳۰	سرتاسر	خیابان شهدا	۱	۱۲
۱۰۲۸	اسدآبادی - مولوی	خیابان منتظری	۱	۱۳
۰۰۳۶	مدرس - میدان عدل	خیابان عدل	۲	۱۴
۰۰۶۱	تقاطع عمران - میدان سرداران	خیابان میرعماد	۲	۱۵
۰۰۴۸	میدان نصر - تقاطع شهید بابایی	بلوار بهشتی	۲	۱۶
۰۰۳۳	تقاطع شهید بابایی - میدان سرداران	بلوار بهشتی	۲	۱۷
۰۰۵۱	میدان سرداران - تقاطع مدنی	بلوار امام (ره)	۲	۱۸
۰۰۴۸	تقاطع شهرداری - تقاطع مدرس	خ شهرداری	۲	۱۹
۲۵۰۰۳	جمع			

نقشه جانمایی مسیرهای دوچرخه



- مسیرهای یکطرفه
- مسیرهای دوطرفه
- مسیرهای در محل اصناف

پل های هوایی عابر پیاده

ردیف	موقعیت	نوع پل (معمولی، مجهز به آسانسور، پله برقی)
۱	پل هوایی بلوار خرمشهر مقابل ترمینال آژادگان	مجهز به پله برقی
۳	۴ راه ولی عصر	مجهز به پله برقی
۳۳	بلوار شهید بهشتی مقابل پایانه غدیر	معمولی
۴	بلوار شهید بهشتی - تقاطع شهید بابایی	معمولی - آسانسور
۵	بلوار میرعماد نیش گلستان هزار جریب	معمولی
۶	بلوار امام خمینی (ره) مقابل صدا و سیما	معمولی
۷	بلوار امام خمینی (ره) مقابل حکمت ۷۳	معمولی
۸	بلوار امام خمینی (ره) مقابل خوابگاه دانشگاه بین المللی	معمولی
۹	بلوار آیت الله خامنه ای مقابل هتل قدس	معمولی
۱۰	بلوار جمهوری اسلامی تقاطع اسد آبادی	معمولی
۱۱	بلوار صنعت مقابل باغ نشاط	معمولی
۱۲	خیابان نواب مقابل شهرک بهارستان	احداث و مونتاژ

نقشه جامایی پل های هوایی عابر پیاده



تابلوهای راهنمای مسیر

نوع تابلو	پالاسری (محل)	صلیبی (عدد)	پرچمی (عدد)	جانبی (ساده)
تعداد اضافه شده در سال ۹۵	۳۱	۹	۴	۸
متر اژ اضافه شده در سال ۹۵ (متر مربع)	۲۹۶۰۴	۸۶۰۱	۳۸۰۳	۷۶۰۵
تعداد کل	۷۸	۱۷	۱۲۵	۹۴
متر اژکل (متر مربع)	۱۳۵۸۰۱۹	۲۰۷۰۳۷	۴۶۷۰۹	۷۲۰۰۸۵

خطکشی معابر (سال ۹۵)

۲۵۵۰۰۰ متر طول

خطکشی طولی

۱۱۲۰۰۰ متر مربع

خطکشی عرضی معابر پیاده

آمار کل سرعتگیرهای سطح شهر

جمع	پلاستیک	سنگ، آسفالت	آسفالتی
۱۲۳۳	۷۴۰	۱۷	۴۷۶

آمار سال ۹۵ (سرعتگیرهای اضافه شده)

جمع	پلاستیک	سنگ، آسفالت	آسفالتی
۲۱۶	۱۴۰	۰	۷۶

اقلام کمک آموزش چاپ شده

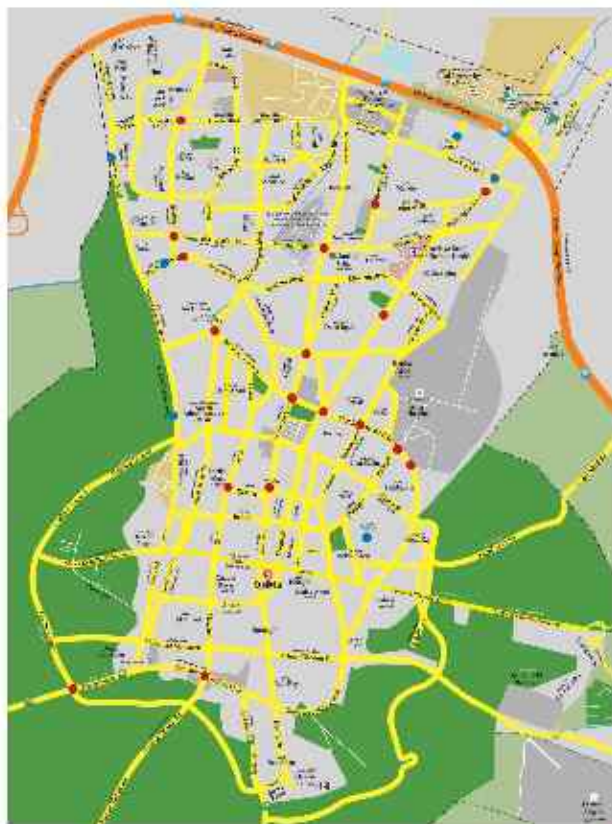
تعداد	موضوع
عدد ۳۰۰۰	جورچین عنایم ترافیکی
عدد ۳۰۰۰	برگه نقاشی
حلقه ۴۰۰۰	سی دی موزیک های ترافیکی
عدد ۷۰۰۰	ماسک علایم ترافیکی
دفترچه ۲۰۰۰	برگه جریمه (ویژه کودکان)

اقدامات آموزشی

تعداد	موضوع
۱۵۰ اجرا	نمایش شهر آفتاب
۲۰ اجرا	نمایش موشها و آدمها
۱ دوره	غرفه دنیای ترافیک
۱ دوره	مسابقه عکاسی با موبایل

ردیف	موضوعیت	سال
۱	میتود: بلوار صنعت، ایستگاه تاکسی، الموت، دکه باران	۱۳۹۱
۲	میدان نیران قدیم	۱۳۹۱
۳	میدان شهید بابایی	۱۳۹۱
۴	رینگ ۲۲ بهمن	۱۳۹۱ و ۱۳۹۲
۵	پوشینه باف	۱۳۹۱ و ۱۳۹۲
۶	شهید فکوری	۱۳۹۱
۷	بیمارستان رازی	۱۳۹۱
۸	دوربرگردان نوروژیان	۱۳۹۱
۹	میدان سرداران	۱۳۹۱
۱۰	دانشگاه شهرداری	۱۳۹۱
۱۱	میدان هیشه عینودر	۱۳۹۱
۱۲	میدان ۷ آذر، نور، میتودر	۱۳۹۱
۱۳	غیث آباد	۱۳۹۲
۱۴	میدان نصر، راستگرد، شمال غرب و جنوب شرق	۱۳۹۲
۱۵	پادگان بهشتی - بهشتی	۱۳۹۲
۱۶	پارکینگ پارک دهخدا	۱۳۹۲
۱۷	دوربرگردان روبروی هتل فرامر	۱۳۹۲
۱۸	راستگرد نوروژیان - سبزی	۱۳۹۲
۱۹	غیث آباد	۱۳۹۲
۲۰	اصلاح هندسی تقاطع پندگان - میدان ارتش	۱۳۹۳
۲۱	احداث راستگرد شمال شرقی میدان نصر	۱۳۹۳
۲۲	تکمیل راستگرد شمال غربی میدان نصر	۱۳۹۳
۲۳	دوربرگردان ضلع شمالی میدان مادر	۱۳۹۴
۲۴	اصلاح هندسی میدان اول جویبندرو خیابان امیر جویبندرو و تقاطع خیابان	۱۳۹۴
۲۵	بلوار نوروژیان - دوربرگردان جنوب - جنوب و ساماندهی بریدگی ضلع شمال غربی و شرقی کانال	۱۳۹۴
۲۶	اصلاح هندسی تقاطع نجفیان - پیروزی و احداث میدان نجفیان	۱۳۹۴
۲۷	اصلاح هندسی میدان شهید حسن پور و کوچه لاله	۱۳۹۴
۲۸	اصلاح هندسی تقاطع رسالت - سعیدی	۱۳۹۴
۲۹	اصلاح هندسی بلوار ایران - خیابان مصعب مرادی	۱۳۹۵
۳۰	اصلاح هندسی خیابان توحید	۱۳۹۵
۳۱	اصلاح هندسی تقاطع بلوار معلم - بلوار ارتباطات	۱۳۹۵
۳۲	اصلاح هندسی جنوب پل امام علی (ع)	۱۳۹۵
۳۳	اصلاح هندسی دوربرگردان شمال تقاطع بلوار باهنر - خیابان قنصلین	۱۳۹۵

نقشه جامع‌ای اصلاحات هندسی



اصلاحات هندسی صورت گرفته در سال ۹۵

پارکینگ های عمومی

ردیف	مالکیت	نام پارکینگ	آدرس	مساحت	تعداد فضای
۱	شهرداری	سرچشمه	خیابان خیام-کوچه نهجدی	۲۵۰۰	۱۸۰
۲	شهرداری	شهید انصاری	بلوار شهید انصاری-بعد از تقاطع بولوی	۱۴۷۰۰	۳۴۸
۳	شهرداری	رازی	خیابان شهید بابایی-مقابل بیمارستان رازی	۱۱۰۰	۵۰
۴	شهرداری	کوثر	خیابان طالقانی-جنب بیمارستان کوثر	۱۷۵۰	۴۰
۵	شهرداری	بازار	بلوار شهید انصاری-جنب گلشنی بازار	۳۷۰۰	۱۰۰
۶	شهرداری	دانش	بنواد دانشگاه امام (ره)-جنب دانشگاه بین الملل	۲۳۰۵	۵۵
۷	شهرداری	گلشنی	خیابان آیت ا... گلشنی-روبروی مدرسه باغچه بان	۱۰۰۰	۴۰
۸	شهرداری	۷دی	فضای تحتانی تقاطع غیر همسطح ۷دی(نادری)	۱۴۵۰	۶۰
۹	شهرداری	۹دی	فضای تحتانی تقاطع غیر همسطح ۹دی(عمران)	۳۶۰۰	۱۲۰
۱۰	شهرداری	طالقانی وآسان پارک	خیابان طالقانی-سرپل (تقاطع آیت ا. گلشنی)	۴۵۰۰	۲۴۰
۱۱	شهرداری	دارایی	خیابان طالقانی-جنب کوچه داریایی	۷۰۰	۳۰
۱۲	شهرداری	جمهوری	بلوار جمهوری-جنب پمپ بنزین مقامی	۴۰۰۰	۲۴۰
۱۳	شهرداری	قدس	میدان قدس	۲۵۰۰	۱۵۰
۱۴	شهرداری	عبدالزاکانی	خ میدوزاکانی	۱۶۷۱	۱۳۰
۱۵	خصوصی	ملکی	خیابان امام خمینی (ره)-بعد از چهارراه بازار	۶۰۰	۳۰
۱۶	خصوصی	مهری	خیابان خیام-کوچه نهجدی	۸۰۰	۴۰
۱۷	شهرداری	باس	خیابان عدل-کوچه باس	۱۲۰۰	۶۰
۱۸	شهرداری	قافله باشی	خیابان هلال احمر-کوچه قافله باشی	۱۰۰۰	۵۰
۱۹	شهرداری	حکیم	خیابان تهران قدیم-کوچه حکیم	۶۰۰	۳۰
۲۰	خصوصی	سین	خیابان طالقانی-انتهای کوچه شهید سیاهپوش	۱۰۰۰	۴۵
۲۱	شهرداری، خصوصی	مهر و ماه	خیابان بوعلی-جنب بانک کشاورزی	۱۹۰۰۰	۷۶۰
۲۲	شهرداری	آمنه خاتون	خیابان طالقانی-کوچه ملک آباد	۱۰۰۰	۵۰
۲۳	خصوصی	زیوا	خیابان عدل-جنب مرکز خرید ایرانیان	۷۵۰	۴۰
۲۴	خصوصی	زعفرانی	خیابان امام خمینی (ره)-مقابل کاروانسرای پنبه	۱۰۰۰	۸۰
۲۵	شهرداری، خصوصی	مجمع تجاری البرز	خیابان خیام-کوچه نهجدی	۳۵۸۷/۵	۱۰۳
۲۶	خصوصی	طهماسبی	خیابان خیام-کوچه نهجدی	۱۵۳۰	۱۲۰
			جمع کل	۷۳۹۵۶	۳۱۰۱

نقشه جانمایی پارکینگ های عمومی



پارکینگ های محدوده گارت پارک

ردیف	فهرست معابر	تعداد فضاهای پارک
۱	خیابان سعدی حدفاصل خیابان های امام خمینی (ره) و بوعلی	۹۵
۲	خیابان امام خمینی حدفاصل سبزه میدان تا میدان ۲۲ بهمن	۸۶
۳	خیابان پیغمبریه حدفاصل خیابان شهید انصاری تا سبزه میدان	۴۸
۴	خیابان سیه حدفاصل خیابان های شهید انصاری تا منتظری	۱۱۷
۵	خیابان نادری حدفاصل میدان میرعماد تا سبزه میدان	۹۸
۶	خیابان بوعلی حدفاصل تقاطع ملت تا تقاطع رهنمایی	۱۱۰
۷	خیابان فردوسی حدفاصل میدان عدل تا سبزه میدان	۷۶
۸	خیابان خیام حدفاصل خیابان های فلسطین و طالقانی	۲۲۶
۹	خیابان طالقانی حدفاصل تقاطع طالقانی تا حکم آباد	۲۱
۱۰	خیابان شهرداری حدفاصل خیابان های فردوسی تا خیام	۴۰
۱۱	خیابان شهید بابایی حدفاصل میدان شهید بابایی تا بلوار معلم	۲۰۳
۱۲	بلوار آیت ا... خامنه ای- تقاطع ولیعصر تا هتل مرمر	۹۸
۱۳	پادگان- چهارراه ملت تا چهارراه پادگان	۱۱۲
۱۴	عدل- درب گوشک تا بلوار مدرس	۷۶
۱۵	خیابان فلسطین- تقاطع عمران تا تقاطع پادگان	۱۷۳
۱۶	بلوار دهخدا- میدان عدل تا چهارراه فلسطین	۸۱
	مجموع	۱۶۰۰

نقشه جانمایی پارکینگ‌های محدوده کارت پارک





شهر داری قزوین
سازمان اتوبوسرانی

 Qazvin
Bus Organization
<http://bus.qazvin.ir>

خطوط اتوبوسرانی

ردیف	کد مسیر	مبدأ	مقصد	تعداد اتوبوس فعال	طول خط کیلومتر
۱	۲	شهرک شهید بهشتی	تقاطع نسیم شمال	۱۲	۸.۷
۲	۳	میدان آزادی	راه آهن	۸	۴.۷
۳	۴	سمعی جنوبی	پایانه مینودر	۱۲	۱۱.۲
۴	۵	پایانه آزادیگان	پایانه مینودر	۱۲	۱۲.۰
۵	۶	بلوار شهید باهنر	مینودر	۱۳	۱۰.۴
۶	۷	تادری جنوبی	کوثر	۱۰	۹.۰
۷	۸	پایانه دانشگاه امام	دوراهی همدان	۱۰	۱۰.۷
۸	۹	پایانه آزادیگان	پایانه مجتمع ادارات نواب	۹	۶.۴
۹	۱۱	خزایان شهید انصاری	میدان آزادی	۳	۱.۱
۱۰	۱۲	خ هردوسی	ملاصدرا	۷	۵.۹
۱۱	۱۳	بازار سعادت	بلوار سعادت	۶	۶.۵
۱۲	۱۴	ولیعصر	سلامگاه	۶	۶.۶
۱۳	۱۵	میدان تهران قدیم	بازار سعادت	۵	۳.۸۵
۱۴	۱۶	میدان آزادی	میدان ۲۲ بهمن	۷	۴.۳
۱۵	۱۷	بلوار خورشید	بیدستان	۸	۱۳.۳
۱۶	۱۸	بلوار باهنر	محمودآباد	۷	۱۰.۱
۱۷	۱۹	سمعی جنوبی	مجتمع مسکونی میلاد	۶	۵.۵
۱۸	۲۱	پایانه آزادیگان	پایانه چهارم سد دستگاه	۱۰	۱۰.۶
۱۹	۲۲	خ شهید بابایی (نقاط معلم)	دانشگاه آزادیار احین	۸	۳.۶
۲۰	۲۳	یونک	میدان آزادی	۱۴	۱۰.۳
۲۱	۲۴	بلوار باهنر	ناصرآباد	۵	۱۰.۵
۲۲	۲۵	پایان سد دانشگاه امام	تقاطع معلم	۷	۱۰.۲
۲۳	۲۶	عارف	میدان ۲۲ بهمن	۵	۶.۲
۲۴	۲۸	پایانه شهید بهشتی	دوراهی همدان	۵	۴.۵

۱۱۳
۳۹
۱۵۲
۳۴
۱۸۶

۱۳۸
۳۹
۱۷۷
۲۰
۱۹۷

جمع درون شهری خصوصی
جمع درون شهری دولتی
جمع کل درون شهری
جمع کل بیرون شهری
جمع کل ناوگان

میانگین آمار مسافریین سازمان (یک اتوبوس)

میانگین آمار مسافر روزانه در طی سال (نفر)	میانگین مسافر در تابستان (نفر)	میانگین مسافر در ایام تحصیل (نفر)	
میانگین روز هفتی ماه	میانگین روز هفتی ماه	میانگین روز هفتی ماه	
۴۴۵	۳۷۷	۴۶۷	میانگین درون شهری
۳۶۹	۳۵۲	۳۹۲	میانگین بیرون شهری
۴۳۷	۳۶۹	۴۵۹	میانگین کل

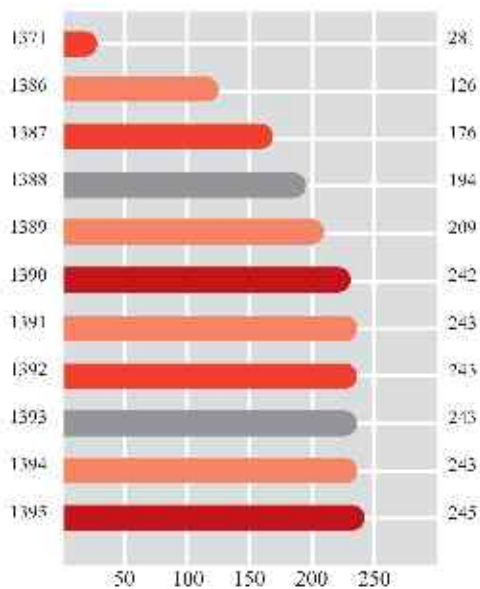
درمد میانگین جایابی (روز)

درمد جایابی مسافر	روز
۱۶	شنبه
۱۷	یکشنبه
۱۷	دوشنبه
۱۷	سهشنبه
۱۶	چهارشنبه
۱۳	پنجشنبه
۴	جمعه



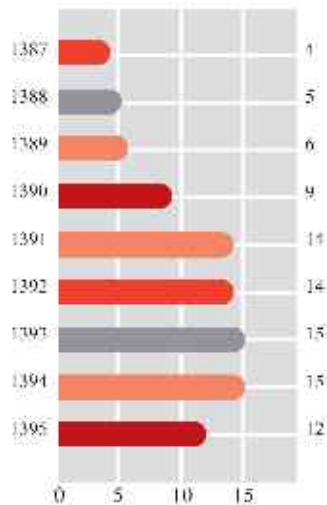
تعداد اتوبوس ها در سال های مختلف

ردیف	۱	۲	۳	۴	۵	۶	۷	۸	۹	۱۰	۱۱
سال	۱۳۷۱	۱۳۸۶	۱۳۸۷	۱۳۸۸	۱۳۸۹	۱۳۹۰	۱۳۹۱	۱۳۹۲	۱۳۹۳	۱۳۹۴	۱۳۹۵
تعداد	۲۸	۱۲۶	۱۷۶	۱۹۴	۲۰۹	۲۴۲	۲۴۳	۲۴۳	۲۴۳	۲۴۳	۲۴۵



تعداد ایستگاه های مکانیزه در سال های مختلف

۹	۸	۷	۶	۵	۴	۳	۲	۱	ردیف
۱۳۹۵	۱۳۹۴	۱۳۹۳	۱۳۹۲	۱۳۹۱	۱۳۹۰	۱۳۸۹	۱۳۸۸	۱۳۸۷	سال
۱۲	۱۵	۱۵	۱۴	۱۴	۹	۶	۵	۴	تعداد



تعداد اتوبوس های بازسازی شده در سال های مختلف

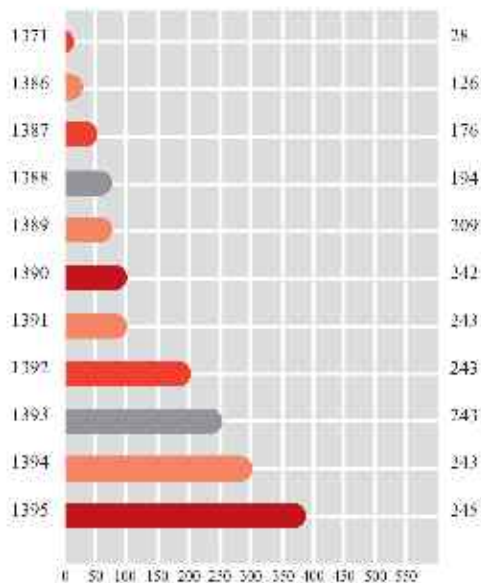
ردیف	۱	۲	۳	۴	۵
سال	۱۳۹۱	۱۳۹۲	۱۳۹۳	۱۳۹۴	۱۳۹۵
تعداد	۱۰۸	۱۸	۱۹	۲۲	۵۰

هزینه خرید، بازسازی و نگهداری یک دستگاه اتوبوس در سال ۹۵

هزینه خرید اتوبوس	هزینه بازسازی یک دستگاه اتوبوس	هزینه ماهانه نگهداری یک دستگاه	ردیف
۷.۵۰۰.۰۰۰.۰۰۰ تومان	۸۴.۰۰۰.۰۰۰ تومان	۸۷.۸۵۶.۳۶۴ تومان	۱

نرخ گرایه اتوبوس در سال های مختلف

ردیف	۱	۲	۳	۴	۵	۶	۷	۸	۹	۱۰
سال	۱۳۷۱	۱۳۸۵	۱۳۸۷	۱۳۸۸	۱۳۸۹	۱۳۹۰	۱۳۹۱	۱۳۹۲	۱۳۹۳	۱۳۹۴
قیمت/تومان	۱۰	۳۰	۵۰	۷۵	۷۵	۱۰۰	۱۰۰	۲۰۰	۲۵۰	۳۰۰



گزارشات رسیدگی به شکایات

سال ۱۳۹۵	عنوان
۲۶۰	تعداد کل پرونده های ارسالی به کمیته انضباطی
۲۷	تعداد تیرتہ شده ها
۲۳۳	تعداد محکوم شده ها
۰	ارجاع به کمیته انضباطی عالی

تعداد شرکت های فعال در حوزه میبوس/بوس رانی	تعداد خطوط میبوس رانی	تعداد میبوس بوس و اتوبوس های تحت نظارت		ردیف
		فعال در سرویس در بستی	فعال در سرویس مدارس	
۲۰	۱۴	۲۰۸	۲۳۸	۱
		۴۴۶		۲

آمار خطوط مینی بوس رانی

ردیف	نام مسیر	تعداد مینی بوس	طول مسیر KM
۱	محمود آباد	۲۵	۱۸
۲	چوبیندر	۱۴	۹
۳	شرف آباد	۳۰	۱۳
۴	نجف آباد - وثوق آباد	۹	۸
۵	باراجین	۱۱	۱۱
۶	بهشت خاتمه	۱۴	۵
۷	گوران	۴	۱۰
۸	فارسین	۳	۱۰
۹	شیداصفهان	۱	۱۸
۱۰	رزجرد	۱۵	۲۲
۱۱	رشتفون	۳	۱۸
۱۲	نظام آباد	۳	۱۳
۱۳	اسماعیل آباد	۴	۶
۱۴	نیاد	۹	۴۰
	جمع خطوط مینی بوس رانی	۱۵۷	۱۷۲

جدول مصرف سوخت

ردیف	عنوان	توضیحات
۱	متوسط روزانه مصرف گاز و نیل برای یک دستگاه	۱۳۰ - ۹۰ لیتر
۲	متوسط روزانه مصرف گاز برای یک دستگاه	۱۴۰ - ۱۳۵ کیلوگرم
۳	ناوگان مجهز به کارت بلیت	۲۴۴ (کل اتوبوسها)
۴	تعداد اتوبوس های خارج از رده	۰
۵	AVL تعداد ناوگان مجهز به سیستم	۲۲۲ (کل اتوبوسها)
۶	تعداد کارت بلیت توزیع شده در سال ۹۵	۴۸۱۱۹
۷	تعداد کارت بلیت در اختیار مسافران	۳۱۳۱۹



آمار سال ۱۳۹۵ مرکز معاينه فني خودرو و شهرداري قزوین

عنوان	تاکسی	وانت	غيره	جمع
تعداد کل خودروهای پذیرش شده	۱۴۹۶	۱۰۶۳	۱۹۳۰۱	۲۱۸۶۰
خودروهای تایید شده	۸۴۵	۶۲۰	۱۲۴۷۷	۱۳۹۴۲
خودروهای مر خود شده	۶۵۱	۴۴۳	۶۸۲۴	۷۹۱۸



Qazvin
Taxi Organization
<http://Taxi.qazvin.ir>

آمار سازمان تاکسیرانی

ردیف	فهرست	سال ۹۳	سال ۹۴	سال ۹۵
۱	تعداد کل تاکسی‌های سازمان (پلاک‌ت)	۳۸۵۴	۳۸۰۶	۳۷۸۶
۲	تعداد خودروهای شخصی ساماندهی شده	۳۲۴	۴۴۷	۴۵۴
۳	تعداد تاکسی‌های دوگانه‌سوز	۳۸۵۴	۳۸۰۶	۳۷۸۶
۴	تعداد تاکسی‌های انتقالی به شهرهای اطراف	۲۷	۱۰	۹
۵	تعداد تاکسی‌های شرکت‌کننده در طرح نوسازی	۱۶	۳۵۵	۵۶۴
۶	تعداد تاکسی‌ها از مدل ۸۴ تا ۵۹	۱۳۳۴	۱۲۹۴	۸۶۵
۷	تعداد تاکسی‌ها از مدل ۹۴ تا ۸۵	۲۵۲۰	۲۵۲۰	۲۹۲۱
۸	تعداد خودروهای وانت باز ساماندهی شده	۶۰۰۷	۵۷۱۳	۵۶۵۲

سال ۹۵	سال ۹۴	سال ۹۳	تعداد تاکسی‌های گردشی	سال ۹۵	سال ۹۴	سال ۹۳	تعداد تاکسی‌های زرد
۱۱۵۴	۱۱۰۵	۱۴۲۸	تعداد تاکسی‌های گردشی	۲۱۰۰	۲۰۵۴	۲۰۵۹	تعداد تاکسی‌های زرد
۹۴۶	۹۴۹	۶۳۱	تعداد تاکسی‌های خطی درون شهری				
۱۲۷۴	۱۳۳۶	۱۴۰۸	تعداد تاکسی‌های آژانس	۱۶۸۶	۱۷۵۲	۱۷۹۵	تعداد تاکسی‌های نارنجی
۴۱۲	۴۱۶	۷۴۷	تعداد تاکسی‌های خطی بیرون شهری				

انواع تاکسی های گردشی

سال ۹۵	سال ۹۴	سال ۹۳	فهرست	ردیف
۳۸۶	۶۲۱	۶۳۱	پیکان	۱
۷۷۰	۵۲۴	۵۲۱	پژو	۲
۴۱۷	۴۱۲	۴۱۴	روآ	۳
۲۰۳	۲۰۰	۱۹۷	پراید	۴
۲۴۲	۲۴۸	۲۲۵	سمند	۵
۵۱	۴۹	۵۱	ون	۶
۳۱	=	=	آریو	۷
۲۱۰۰	۲۰۵۴	۲۰۵۹	جمع	

آمار تاکسی های شرکتی

سال ۹۵	سال ۹۴	سال ۹۳	فهرست	ردیف
۳۷۸	۵۴۰	۵۶۳	پیکان	۱
۲۸۵	۱۵۷	۱۵۶	پژو	۲
۴۵۴	۴۸۳	۴۹۴	روآ	۳
۲۴۷	۴۹۱	۵۰۳	پراید	۴
۱۰۲	۸۱	۷۹	سمند	۵
۱۶۸۶	۱۷۵۲	۱۷۶۵	جمع	

آمار خطوط سازمان تاکسیرانی

ردیف	فهرست	سال ۹۳	سال ۹۴	سال ۹۵
۱	تعداد کل خطوط	۴۳	۴۷	۴۸
۲	تعداد خطوط درون شهری	۲۷	۳۱	۳۱
۳	تعداد خطوط بیرون شهری	۱۶	۱۶	۱۷
۴	تعداد کل تاکسی های موجود در خطوط	۱۳۷۸	۱۳۶۵	۱۳۵۸
۵	تعداد تاکسی های موجود در خطوط درون شهری	۶۳۱	۹۴۹	۹۴۶
۶	تعداد تاکسی های موجود در خطوط بیرون شهری	۷۴۷	۴۱۶	۴۱۲

آمار تاکسی های بیسیم سازمان

ردیف	فهرست	سال ۹۳	سال ۹۴	سال ۹۵
۱	تعداد کل تاکسی های بیسیم	۱۰۷	۱۲۰	۱۶۰
۲	تعداد رانندگان زن	۲۰	۲۴	۲۷
۳	تعداد رانندگان مرد	۸۷	۹۶	۱۳۳
۴	تعداد ایستگاه های سطح شهر	۱۳	۱۳	۱۳
۵	میانگین تعداد زنگهای روزانه	۱۳۰۰	۱۳۰۰	۱۹۰۰

خطوط تاکسیرانی شهر قزوین



آمار سرویس مدارس سازمان

رتیف	فهرست	سال ۹۳	سال ۹۴	سال ۹۵
۱	تعداد خودروهای سرویس مدارس	۱۱۱۳	۱۲۴۰	۱۱۵۶
۲	تعداد رانندگان مرد	۸۴۶	۸۷۸	۸۵۹
۳	تعداد رانندگان زن	۶۸۷	۳۶۲	۴۶۷
۴	تعداد تاکسی‌های سرویسی	۷۵۷	۷۰۵	۶۴۶
۵	تعداد خودروهای شخصی سرویسی	۳۵۶	۵۳۵	۵۱۰

تعداد کل شرکت‌های حمل مسافر (آژانس‌ها)

سال ۹۵	سال ۹۴	سال ۹۳	شرکت‌های فعال	سال ۹۵	سال ۹۴	سال ۹۳
۱۱۴	۱۱۵	۱۰۸	شرکت‌های فعال	۱۵۰	۱۵۰	۱۴۷
۳۶	۳۵	۳۹	شرکت‌های غیرفعال			

آمار صدور پروانه

رتیف	فهرست	سال ۹۳	سال ۹۴	سال ۹۵	واحد سنجش
۱	واگذاری تاکسی	=	=	=	دستگاه
۲	نقل و انتقال تاکسی	۴۳۴	۶۸۵	۵۰۴	دستگاه
۳	صدور پروانه بهره‌برداری	۳۲۱	۴۳۹	۴۸۴	برگ
۴	صدور پروانه تاکسیرانی	۶۶۴	۳۶۸	۲۷۶	جلد
۵	صدور مجوز موقت	۷۲۳	۱۱۶۳	۴۷۷	برگ

آمار رسیدگی به شکایات سازمان

سال ۹۵	سال ۹۴	سال ۹۳	فهرست	ردیف
۲۷۱	۳۰۱	۵۳۹	توقف در پارکینگ	۱
۹۹۰	۱۰۵۶	۱۵۲۲	تعداد شکایات رسیده	۲
۷۹	۸۸	۲۳۲	شکایات ارسالی به هیات انضباطی	۳
۴۸۰۰	۴۵۳۱	۳۶۶۱	تعداد کل بازرسی‌های صورت گرفته	۴

آمار اشیاء گمشده

سال ۹۵	سال ۹۴	سال ۹۳	فهرست	ردیف
۵۶۶	۴۰۰	۵۶۳	تعداد کل اشیاء گمشده انتقال یافته به سازمان	۱
۲۱۴	۱۵۰	۱۳۶	تعداد تحویل داده شده	۲
۳۵۲	۲۵۰	۳۹۷	تعداد تحویل داده نشده	۳

آموزش

سال ۹۵	سال ۹۴	سال ۹۳	فهرست	ردیف
۱۰۰	۱۲۸۶	۱۰۰۹	تعداد تاکسیرانان آموزش دیده	۱
۱	۱۱	۱۰	تعداد کلاس‌های آموزشی برگزار شده ویژه تاکسیرانان	۲

وضعیت تحصیل رانندگان

رتبه	فهرست	سال ۹۳	سال ۹۴	سال ۹۵
۱	زیردیپلم	۲۴۱۷	۱۲۷۹	۱۸۸۹
۲	دیپلم	۹۳۹	۱۵۳۱	۱۵۶۳
۳	فوق دیپلم	۷۷	۸۵	۸۹
۴	لیسانس	۶۵	۲۸	۴۲
۵	فوق لیسانس و بالاتر	۴	۴	۵
۶	ثبت نشده	۳۵۱	۱۳۷۹	۶۹۸
	جمع کل	۳۸۵۴	۳۸۵۶	۳۷۸۶

رتبه	به تفکیک مناطق CNG تعداد جایگاه های
۱	منطقه ۱
۲	منطقه ۲
۳	منطقه ۳

رتبه	به تفکیک مناطق CNG تعداد جایگاه های	سال ۹۴	سال ۹۵
۱	در شهر (تعداد جایگاههای سوخت)	۱۴	۱۴
۲	تعداد جایگاههای متعلق به شهر داری	۸	۸
۳	تکامیانگین حجم فروش کل گاز طبیعی در روز	۱۳۶۵۵۵	۱۲۵۶۲۹
۴	میانگین تعداد کل خودروهای سوختگیری شده در همه جایگاه به صورت روزانه (دستگاه)	۱۵۵۵۵	۱۳۴۵۳

ردیف	CNG نام جایگاه	آدرس
۱	جایگاه میتودر	استهای بلوار میباده شیرازی
۲	جایگاه نواب	خیابان نواب شمالی بالاتر از میدان مادر
۳	جایگاه معلم	بلوار معلم جنب درمانگاه شهید بلندیان
۴	جایگاه امیدی	خیابان اسدآبادی، نرسیده به دوراهی همدان داخل خیابان هنرستان
۵	جایگاه جمهوری	بلوار جمهوری اسلامی روبروی اداره آگاهی
۶	جایگاه نوروزیان	بلوار معلم نرسیده به خیابان نوروزیان
۷	جایگاه انقلاب	دوراهی همدان - میدان دفاع مقدس - ابتدای جاده اقبالیه نرسیده به چهار راه نسیم شمال
۸	جایگاه باهنر	بلوار باهنر



نقشه جانمایی
جایگاه های
سوخت CNG

جایگاه های
وابسته به
شهرداری

جایگاه های
خصوصی



Qazvin Terminal
Organization

<http://payanehha.qazvin.ir>

پایانه آزادگان

۳۲۰۰۰ متر مربع	مساحت کل	۱
۷۴۰۰ متر مربع	مساحت بنا	۲
۱۶ غرفه	تعداد غرفه های تجاری	۳
۳۱۳ دستگاه	تعداد اتوبوس	۴
۴۰۰ دستگاه	تعداد سواری گریز	۵
۴۰ دستگاه	تعداد مینی بوس	۶
تهران - شیراز - همدان اصفهان - تبریز - اهرجان - م	مقاصد اتوبوس ها	۷
تهران و اقصی نقاط کشور	مقاصد سواری ها	۸
آبیک	مقاصد مینی بوس ها	۹
۲ تا ۲۰ سال	عمر ناوگان اتوبوس	۱۰
۱۰ تا ۳۰ سال	عمر ناوگان مینی بوس	۱۱
۱ تا ۱۰ سال	عمر ناوگان سواری	۱۲

جابه جایی مسافر سال ۹۵ (پایانه آزادگان)

تعداد مسافر	جمع کل سربوس ها	تعداد سربوس خربسته	تعداد سربوس خالی	اتوبوس			مینی بوس			سواری		
				تعداد	مسافر	سربوسی	تعداد	مسافر	سربوسی	تعداد	مسافر	سربوسی
۱۷۶۹۳۴۰	۷۱۷۲۲	۶۶۴۲	۶۵۰۸۰	۷۳	۹۳۲۴۵	۲۷۰۸۵	۱۵	۴۰۰۸۰	۱۰۵۷۶	۱۱	۱۳۵۲۴۴	۳۴۰۶۱

پایانه غرب

۸۰۰۰ متر مربع	مساحت کل	۱
۶۰۰ متر مربع	مساحت بنا	۲
۴ غرفه	تعداد غرفه های تجاری	۳
۱۰ دستگاه	تعداد اتوبوس	۴
۱۶۰ دستگاه	تعداد سواری کرایه	۵
۱۰۰ دستگاه	تعداد مینی بوس	۶
انهر	مقاصد اتوبوس ها	۷
تاکستان - زنجان - همدان	مقاصد سواری ها	۸
تاکستان و اقبالیه	مقاصد مینی بوس ها	۹
۱۰ تا ۲۰ سال	عمر ناوگان اتوبوس	۱۰
۱۰ تا ۳۰ سال	عمر ناوگان مینی بوس	۱۱
۱۰ تا ۱ سال	عمر ناوگان سواری	۱۲

جابه جایی مسافر سال ۹۵ (پایانه غرب)

تعداد مسافر	جمع کل سرویس ها	تعداد سرویس درستی	تعداد سرویس غایب	اتوبوس			مینی بوس			سواری		
				ورصد	سافر	سرویس	ورصد	سافر	سرویس	ورصد	سافر	سرویس
۴۱۸۸۰۰	۴۸۷۰۵	۱۴۰۰	۴۷۵۰۵	۱	۱۲۰۰	۳۰	۷۲	۳۰۳۶۰۰	۱۸۹۷۵	۲۷	۱۱۴۰۰۰	۴۸۵۰۰

ایستگاه الموت شرقی

۳۵۰ متر مربع	مساحت	۱
۳۰ دستگاه	تعداد سواری	۲
۱۰۳۵۰	مسافر جابجا شده سال ۹۵	۳
معلم کلایه	مقصد	۳
میدان سینودر	محل ایستگاه	۵
ابتدای جاده الموت شرقی		

ایستگاه الموت غربی

۱۲۰۰ متر مربع	مساحت	۱
۳۰ دستگاه	تعداد سواری	۲
۹۶۰۰	مسافر جابجا شده سال ۹۵	۳
رازمیان	مقصد	۳
کهر بندی شهید بهشتی	محل ایستگاه	۵
تقاطع فیاض بخش		

ایستگاه بویین زهرا

۱۰۰۰ متر مربع	مساحت	۱
۳۰ دستگاه	تعداد سواری	۲
۶۶۴۰۰	مسافر جابجا شده سال ۹۵	۳
بویین زهرا	مقصد	۳
انتهای خیابان راه آهن	محل ایستگاه	۵
جنب پارک زر		



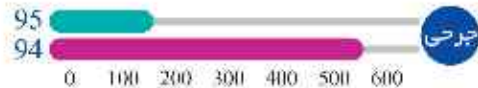
فرماندهی انتظامی استان قزوین
پلیس راهتلفنی و رانندگی



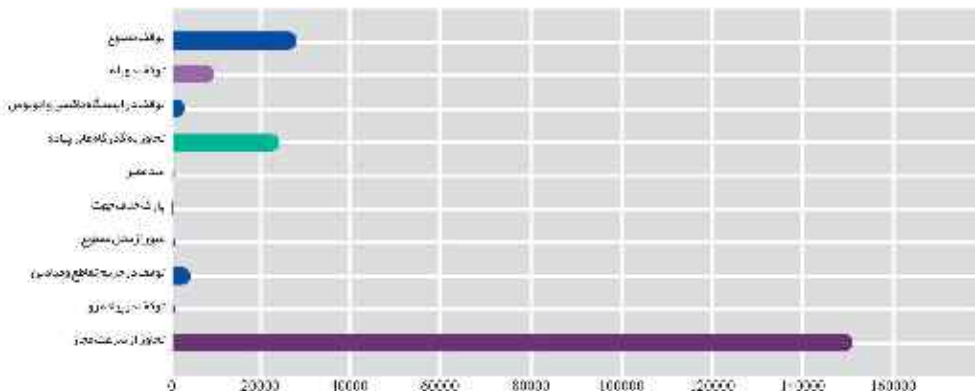
Qazvin Traffic Police

تصادفات سال ۱۳۹۵

تصادف خسارتی (بالای ۵ میلیون) (فقره)	تصادف فوتی		سال ۱۳۹۵ شماره	رتبه
	فقره	فقره		
۸	۱	۲	فروردین	۱
۷	۹	۴	اردیبهشت	۲
۱۲	۱۹	۶	خرداد	۳
۲۰	۱۳	۵	تیر	۴
۱۲	۱۲	۳	مرداد	۵
۱۴	۹	۴	شهریور	۶
۷	۷	۱	مهر	۷
۲۲	۱۲	۲	آبان	۸
۲۵	۲۲	۵	آذر	۹
۱۶	۱۲	۱	دی	۱۰
۱۵	۷	۱	بهمن	۱۱
۱۱	۱۸	۵	اسفند	۱۲
۱۶۹	۱۴۲	۲۴	جمع کل	

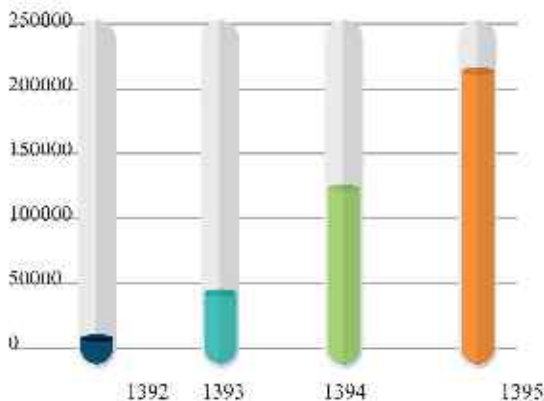


ردیف	انواع تخلفات ثبت شده	تعداد
۱	توقف ممنوع	۲۸۷۱۱
۲	توقف دوبله	۷۹۵۱
۳	توقف در ایستگاه تاکسی و اتوبوس	۴۶۲۰
۴	تجاوز به گذرگاه عابر پیاده	۲۴۱۶۵
۵	سد معبر	۲۱۰
۶	پارک خلاف جهت	۳
۷	عبور از محل ممنوع	۳۳۰
۸	توقف در حریم تقاطع و میادین	۳۹۵۸
۹	توقف در پیاده رو	۲۹۶
۱۰	تجاوز از سرعت مجاز	۱۵۱۲۵۴
	جمع ماهیانه	۲۱۹۴۹۸



آمار عملکرد سالانه

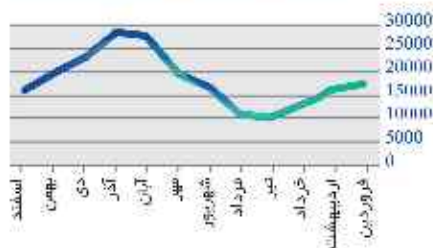
ردیف	سال	جمع سالانه
۱	سال ۱۳۹۲	۱۶۸۹۷
۲	سال ۱۳۹۳	۴۸۲۵۶
۳	سال ۱۳۹۴	۱۲۹۵۱۹
۴	سال ۱۳۹۵	۲۱۹۴۹۸
	جمع کل	۴۱۴۱۷۰



روزانه	هفتگی	ماهانه	سالانه	سال ۹۵
۱۸۷	۱۴۲۲	۵۶۸۷	۶۸۲۴۴	تخلیفات ساکن
۴۱۴	۳۱۵۱	۱۲۶۰۵	۱۵۱۲۵۴	تخلیفات سرعت

آمار عملکرد ماهیانه مرکز کنترل ترافیک (مانیتورینگ) پلیس راهور قزوین ۹۵

رتبه	ماه	تعداد
۱	فروردین	۱۷۳۷۵
۲	اردیبهشت	۱۶۴۵۰
۳	خرداد	۱۲۵۲۵
۴	تیر	۱۰۱۵۰
۵	مرداد	۱۱۰۰۰
۶	شهریور	۱۶۶۷۵
۷	مهر	۱۹۵۵۰
۸	آبان	۲۷۸۲۸
۹	آذر	۲۸۴۰۰
۱۰	دی	۲۳۳۷۵
۱۱	بهمن	۲۰۰۲۵
۱۲	اسفند	۱۶۱۴۵
	جمع کل	۲۱۹۴۹۸





فرهنگ آمار معاونت حمل و نقل و ترابری استان تهران
۹۵ ساله



PAYA TADBIR PAKAN Co.



- مشاوره، طراحی، خرید و راه اندازی، تعمیر و نگهداری تونل های شهری
- مشاوره، طراحی و اجرای تابلوهای اعلان خبری VMS (نمایندگی از شرکت ایتالیایی aesys)
- هوشمندسازی پارکینگ طبقاتی
- مدیریت پارک حاشیه ای هوشمند
- مشاوره، طراحی، اجرا و پشتیبانی تقاطع های هوشمند و چراغ های راهنمایی و رانندگی فرمان بذر

دفتر مرکزی: تهران، شهرک غرب، خیابان زرافشان شمالی، کوچه بنفشه، پلاک ۱۱، واحد ۴۰۳
 کدپستی: ۱۴۶۷۸۷۳۴۴۵ | تلفن: ۰۲۱-۴۱۷۶۸۰۰۰ | فکس: ۰۲۱-۴۱۷۶۸۱۰۴



(ITS) Intelligent Transportation System

- تولید، طراحی، نصب و راه اندازی سیستم های ثبت تخلف
- سیستم های راداری ثبت تخلف سرعت غیرمجاز
- طراحی، نصب و راه اندازی سیستم های دوربین های نظارتی در سطح شهر
- طراحی، نصب و راه اندازی شبکه های فیبرنوری شهری و بیرون شهری
- ساختار شبکه FTTH

www.payatadbir.com

Info@payatadbir.com

هوش گستران ارشین

Hoosh Gostaran
Arshin



هوش گستران ارشین
HOOSH GOSTARAN ARSHIN

- طراحی سامانه های یکپارچه سازی اطلاعات ترافیکی
- ساخت، تهیه و نصب تجهیزات خاص ترافیکی در حمل و نقل هوشمند
- تهیه اپلیکیشن های حمل و نقل و ترافیک
- مدیریت و سازماندهی مراکز کنترل ترافیک
- نماینده انحصاری شرکت ایکال دس ترکیه

مشاوره، طراحی و اجرای ITS



•• مراکز کنترل ترافیک

•• سیستم های هوشمند کنترل مرکزی تقاطع ها

•• سیستم های هوشمند محلی کنترل تقاطع ها

•• لوپ های مغناطیسی و سیستم های پردازش تصویر

•• دوربین های نظارتی و کنترل سرعت

•• فیبرهای نوری

•• شبکه Can Bus/ Filed Bus/ Ethernet /Profi Bus

قزوین: شهرک کوثر خیابان قدیر ساختمان گلشید طبقه سوم شرکت متین دشت قزوین

تلفن: ۰۲۸-۳۳۷۹۲۳۳۴ - همراه: ۰۹۱۲ ۲۸۲ ۲۶۰۳