

بنام خدا

گزیده آمار معاونت حمل و نقل و ترافیک شهرداری قزوین ۱۳۹۵

گردآوری و نظارت: معاونت حمل و نقل و ترافیک شهرداری قزوین

اجرا: کانون تبلیغات جارچی - مقدسیان ۱۵۳۸۵ ۰۹۱۲۲۸

سال انتشار: ۱۳۹۶



شهرداری قزوین
معاونت حمل و نقل و ترافیک



امام خمینی (ره) بنیانگذار جمهوری اسلامی در دیدار با مقامات عالی رتبه نظام و برخی از مقامات کشوری و لشگری، در اول فروردین ۱۳۶۴ ضمن تأکید بر اتحاد و یگانگی بین مردم و دولت ابراز داشتند؛ ما باید دنبال تحکیم وحدت خودمان باشیم. ملت و دولت‌مان خیال نکند که او دولت است و آن ملت. همه مال یک کاروان هستیم که رو به آن عالم می‌رویم و باید اطاعت خدا بکنیم و با هم باید باشیم. اگر این طور باشد، پیروزی هیچ اشکال ندارد؛ که تصیبتان می‌شود و این پیروزی است که خدا می‌دهد.

این نصرتی است که خدا می‌دهد، او را ما با جان و دل قبول می‌کنیم چون هدیه خداست و اگر خدای نخواسته، این طور نباشد و ما با زور شمشیر فرض کنید و با زور تفنگ پیروز بشویم و پیروزی را از خودمان بدانیم، این پیروزی نیست، این شکست است. حالا شما خیال می‌کنید پیروزی است اما اگر پرده برداشته بشود، می‌بینید یک شکست بزرگ است. باید با هم باشید.

برای اطاعت خدا که فرموده است که باید با هم باشید، وحدت باید داشته باشید، اختلاف نباید داشته باشید. ما باید وحدت داشته باشیم، یعنی حفظ کنیم وحدت را. وحدت هست، لکن ادامه می‌خواهد. ادامه باید بدهیم ما این وحدت را و او این است که به حرف کسانی که خدای نخواسته می‌خواهند تفرقه بیندازند، به حرف آنها گوش ندهیم.



شما هنوز خیلی کار در پیش دارید. آنچه انجام شده، ارزشمند است؛ اما نسبت به آنچه باید انجام شود، کم است. همین مقداری که انجام داده اید هم حقیقتاً برای مردم و مسئولان منصف جای شکرگزاری است. کارهای خوب و اقدامات مفیدی صورت گرفته است. انسان رایحه طيبة احساس خدمت را استشمام می کند، می بینید که در مدیریت خدمت به مردم، احساس اخلاص برای خدا وجود دارد. این چیز خیلی با ارزشی است بخصوص در شهرداری که با مردم سر و کار دارد. سازمان هایی که سروکارشان با مردم بیشتر است، باید روح خدمتگزاری و اخلاص را بیشتر از جاهای دیگر داشته باشند.



شورای اسلامی شهر و مجموعه شهرداری باید با برادری و همکاری مبتنی بر منطق و قانون، برای خدمت رسانی بیش از پیش به مردم تلاش کنند.

باید با روحیه ای بسیجی یعنی با «احساس تکلیف، بدون توقع، فداکارانه، بدون خودنمایی و برای رضای خدا»، کار کرد و حتی یک روز را برای خدمت به مردم از دست نداد.

مقام معظم رهبری

شهر تاریخی قزوین به دلیل بهره مندی از ظرفیت های متنوع از دیرباز جز شهرهای مطرح ایران به شمار می رود. انتخاب قزوین به عنوان پایتخت حکومت صفویه موجب شد که آثار تاریخی بی شماری در این شهر بنا شود و امروز ۱۳ در صد آثار تاریخی کشور در شهر قزوین واقع شده است. بهره مندی از جاذبه های گردشگری که دریاچه اوآن یکی از نمونه های آن است و ظرفیت های دیگری چون صنعت و هنر، قرار گیری در کریدور شمال به جنوب و شرق به غرب کشور، همه و همه موجب مطرح شدن شهر قزوین در محافل حوزه های مختلف شده است.

مجموعه مدیریت شهری همواره سعی دارد به سمت جایگاهی رفیع که در خور شأن مردم قزوین است، حرکت کند و در این مسیر از هیچ تلاشی دریغ نخواهد کرد.

شهرداری ها در مقاطع مختلف زمانی نقش مهمی در توسعه همه جانبه کشور ایفا کرده اند به گونه ای که در تحقق اهداف ملی همگام با دستگاه های اجرایی دیگر حرکت کرده و گاه در این مسیر از آنان پیشی گرفته اند.

شهرداری قزوین هم به سهم خود در عمران و آبادانی کشور سهیم بوده و همواره تلاش کرده با بهره مندی از نیروهای متخصص و تکنولوژی روز دنیا بستر لازم برای رفاه و آرامش خاطر شهروندان فراهم کند.

پروژه های عمرانی و برنامه های متنوعی در شهر اجرایی شده و یا در دستور کار قرار دارد که توسعه روز افزون آن را فراهم می کند. البته در مسیر تحقق این مهم از شهروندان انتظار داریم با ما همکاری لازم را داشته باشیم تا به آنچه که مدنظر داریم، سریعتر دست پیدا کنیم.

احداث تقاطع های غیر هم سطح، اجرای پروژه های اصلاح هندسی، نوسازی ناوگان حمل و نقل عمومی و ایجاد فضاهای تفریحی سالم برای شهروندان از جمله موضوعاتی است که در لیست برنامه های مجموعه مدیریت شهری قرار دارد.

برقراری تعامل سازنده بین مجموعه مدیریت شهری و شهروندان یکی از اصول اساسی است که شهرداری قزوین دنبال می کند و سعی دارد با برقراری و استحکام این تعامل گام های استواری در جهت توسعه شهر قزوین برداشته و رفاه حال شهروندان را فراهم کند.

علی مفری
شهردار قزوین



در این سالها تلاش مدیران شهری قزوین بر این بوده تا شرایط زندگی آرام، ایمن و سالم را برای ساکنان رقم بزنند، پایین حال بدون در نظر گرفتن آمارهای دقیق و اطلاعات صحیح نمی توان به برنامه ریزی برای آینده ایمن و سالم اندیشید و نسبت به تحقق بهبود وضعیت ترافیکی امیدوار بود. آمار و اطلاعات دقیق همواره به پژوهشگران و مدیران این امکان را می دهد که با مراجعه به این دستاوردها، تصمیماتی اتخاذ گردد که نتیجه مطلوبی در برداشته باشد. نقش روز افزون آمار و اطلاعات نیز امروزه به قدری بدیهی است که نظام آماری کشورها و حجم و کیفیت بانک های اطلاعاتی آنها نه تنها یکی از مهمترین شاخص های توسعه یافتگی کشورها به شمار می رود، بلکه متقابلاً نیز سیاستگذاری ها و برنامه ریزی های توسعه اقتصادی، اجتماعی و فرهنگی کشورها تأثیرگذار است.

از این رو انتخاب روش های مدیریتی به کارگیری شده منطبق با مصرف بهینه سوخت و انرژی های موجود و شرایط زیست محیطی باید در اولویت قرار گیرد.

وهاب میزانی
معاون حمل و نقل و ترافیک
شهرداری قزوین



صفحه	عنوان
۸	موقعیت قزوین در کشور
۱۰	اطلاعات جغرافیایی شهر قزوین
۱۱	اطلاعات جمعیت، اشتغال و مصرف سوخت
۱۲	نقشه شهرهای اطرافی قزوین
۱۳	سلسله مراتب عملکردی شبکه معابر قزوین
۱۵	طبقه بندی مناطق شهر قزوین
۱۷	مناطق ترافیکی بر اساس مطالعات طرح جامع حمل و نقل
۱۸	سهم اهداف مختلف سفر
۲۰	اطلاعات مربوط به عملکرد وسایل نقلیه مختلف در شبکه معابر قزوین
۲۲	موقعیت دروازه های شهری قزوین
۲۴	آمار تعداد مسافران ورودی و خروجی از ایستگاه راه آهن قزوین
۲۵	سهم انواع بار روزانه جابجا شده داخل شهر قزوین

مرکز کنترل ترافیک

۲۷	اجرای پست مخابراتی فیبر نوری
۲۷	آمار دوربین های مرکز
۲۷	آمار چراغ های مرکز
۲۸	مکان دوربین های کنترل سرعت مرکز کنترل ترافیک
۲۹	آمار حجم ۱ تقاطع پر تردد در طول شبانه روز

سازمان ترافیک

۳۵	مسیر دوچرخه
۳۷	پل های هوایی مابر پیاده
۳۹	تابلوهای راهنمای مسیر
۳۹	خط کشی معابر
۳۹	سرعت گیرها
۴۰	آموزش
۴۱	اصلاح هندسی
۴۳	پارکینگ های عمومی
۴۵	پارکینگ های محدوده گارت پارک

سازمان اتوبوسرانی

۴۸	آمار خطوط اتوبوسرانی
۴۹	میانگین آمار مسافریین خطوط سازمان



عنوان

صفحه	
۴۹	در صد میاتگین جایجایی بر حسب روز
۵۰	آمار تعداد اتوبوس ها
۵۱	تعداد ایستگاه های مکانیزه
۵۲	تعداد اتوبوس های باز سازی شده
۵۲	هزینه های خرید، باز سازی و نگهداری
۵۳	برخ گرایه های اتوبوس در سالهای مختلف
۵۳	اتوبوس ها و میلی بوس های تحت نظارت
۵۵	آمار خطوط میلی بوس رانی
۵۵	جدول مصرف سوخت

مرکز معاینه فنی خودرو و شهرداری قزوین

سازمان تاکسیرانی

۵۸	آمار سازمان
۶۰	آمار خطوط سازمان
۶۲	آمار صدور پروانه
۶۳	آموزش
۶۴	وضعیت تحویل رانندگان
۶۴	آمار مربوط به سی ان جی

سازمان پایانه ها

۶۷	پایانه آزدگان
۶۷	اطلاعات جایجایی مسافر پایانه آزدگان
۶۸	پایانه غرب
۶۸	اطلاعات جایجایی مسافر پایانه غرب
۶۹	ایستگاه الموت شرقی
۶۹	ایستگاه الموت غربی
۶۹	ایستگاه بویین زهر

پلیس راهور

۷۱	آمار تصادفات سال ۹۵
۷۲	قراولی انواع تخلفات ثبت شده
۷۳	آمار عملکرد سالیانه
۷۴	آمار عملکرد ماهیانه مرکز کنترل ترافیک (ماتیتورینگ) پلیس راهور قزوین سال ۹۵



نقشه شهر قزوین



اطلاعات جغرافیایی شهر قزوین

توضیحات	واحد	مقدار	شرح
سال ۹۵	هکتار	۴۳۰۰	مساحت شهر قزوین
سال ۹۵	منطقه	۳	تعداد مناطق شهرداری
سال ۹۵	کیلومتر	۴/۷	متوسط عرض شهر قزوین
سال ۹۵	کیلومتر	۱۳	متوسط طول شهر قزوین
سال ۹۵	عرض شمالی	۳۱/۱۶	عرض جغرافیایی شهر قزوین
سال ۹۵	طول شمالی	۵۵	طول جغرافیایی شهر قزوین
سال ۹۵	متر	۱۲۷۸	متوسط ارتفاع از سطح دریا
سال ۹۴	میلی متر در ماه	۳۹۷/۳	میانگین بارندگی ماهانه
سال ۹۴	درصد	۵۴	رطوبت نسبی
سال ۹۴	روز	۷۰	تعداد روزهای یخبندان
سال ۹۴	متر بر ثانیه	۱۶/۱۶	میانگین حداکثر وزش باد ماهیانه
سال ۹۴	درجه سانتیگراد	۱۵/۷	میانگین درجه حرارت سالانه
.....	تیمه خستگ و سرد	آب و هوا
.....	خیلی زیاد	موقعیت از لحاظ ژئوگرافی

مجموعه اطلاعات آماری و آمایش سرزمین استان قزوین

اطلاعات جمعیت، اشتغال و مصرف سوخت شهر قزوین









توضیحات	واحد	مقدار	شرح
سال ۹۵	نفر	۴۰۷۷۴۸	کل جمعیت ساکن شهر قزوین
سال ۹۵	نفر	۲۰۳۷۰۷	کل جمعیت مرد
سال ۹۵	نفر	۱۹۹۰۴۶	کل جمعیت زن
سال ۹۵	خانوار	۱۲۷۱۵۴	تعداد خانوار شهر
سال ۹۵	نفر	۳.۱۶	متوسط بعد خانوار شهر
سال ۹۵	نفر در هکتار	۰.۶۳	تراکم جمعیت
سال پایه	درصد	۸۹/۲	میزان باسوادی
سال ۹۳	تن	۱۷۱۴۴	مصرف گاز مایع (شهرستان قزوین)
سال ۹۳	مترمکعب	۲۴۵۲۳۶	مصرف بنزین (شهرستان قزوین)
سال ۹۳	مترمکعب	۲۳۸۳۷۰	مصرف نفت گاز (شهرستان قزوین)
سال ۹۳	میلیون مترمکعب	۳۰۰۶	مصرف گاز طبیعی (شهرستان قزوین)
سال ۹۳	عدد	۲۳	(شهرستان قزوین) تعداد ایستگاه های CNG

منبع: سازمان تحقیقات و آموزش سلامت - قزوین

سلسله مراتب عملکردی شبکه معابر شهر قزوین



راه‌نمای علائم

 شهرهای درجه یک	 آزاد راه
 شهرهای درجه دو	 راه اصلی
 محله و محله‌کننده	 راه فرعی
 روستا و لوتی	 راه روستایی

اطلاعات شبکه معابر شهر قزوین

خلاصه اطلاعات شبکه جاده ای مجموعه شهری قزوین

درصد	طول (کیلومتر)	نوع راه
۹.۶	۱۵۶.۴	آزادراه
۶.۴	۱۰۳.۵	راه اصلی
۱۹.۵	۳۱۷.۴	راه فرعی
۱۰.۵	۱۶۹	راه روستایی
۵۴	۸۷۷.۹	سایر راه ها
۱۰۰	۱۶۲۴.۳	مجموع

خلاصه اطلاعات شبکه معابر شهر قزوین

درصد	طول (کیلومتر)	نوع راه
۲۰	۴۴.۴	شیرانی درجه ۱
۲۸	۶۲.۸	شیرانی درجه ۲
۵۳	۱۲۰.۲	جمع و پخش کننده
۱۰۰	۲۲۷.۴	مجموع



تغییرات زمانی حجم معادل سواری عبوری از شبکه معابر شهر قزوین



مناطق ترافیکی شهر قزوین بر اساس مطالعات جامع حمل و نقل

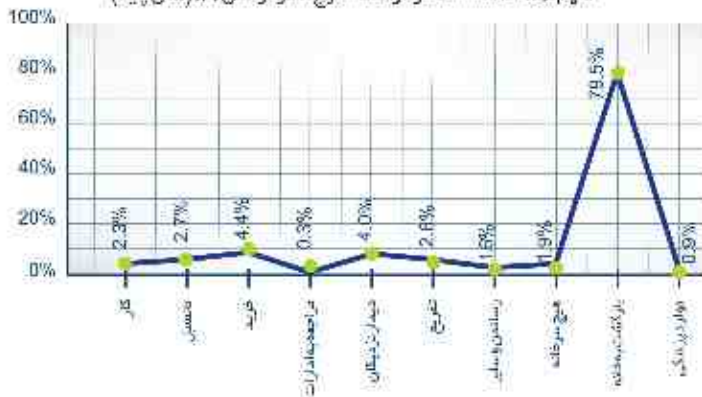


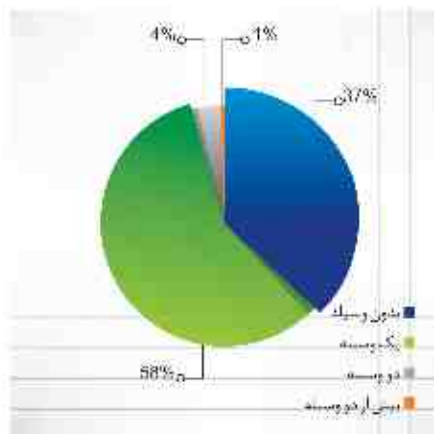
سهم اهداف مختلف سفر

سهم اهداف مختلف سفر در ساعت اوج صبح در سال ۸۹ (سال پایه)

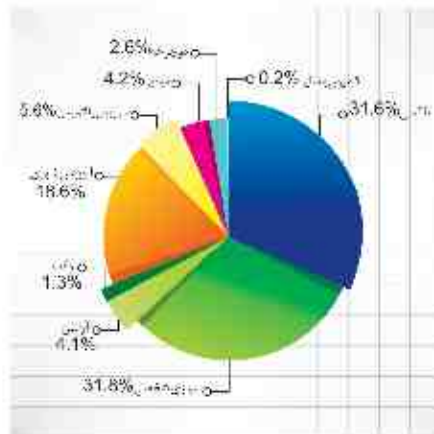


سهم اهداف مختلف سفر در ساعت اوج عصر در سال ۸۹ (سال پایه)





تعداد سواری در مالکیت خانواده شهروندان در سال ۸۹ (سال پایه)



سهم شیوه های مختلف حمل و نقل در سفرهای روزانه در سال ۸۹ (سال پایه)

اطلاعات مربوط به عملکرد وسایل نقلیه مختلف در شبکه معابر شهر قزوین

در یک ساعت اوج صبح
(سال پایه) ۱۳۸۹

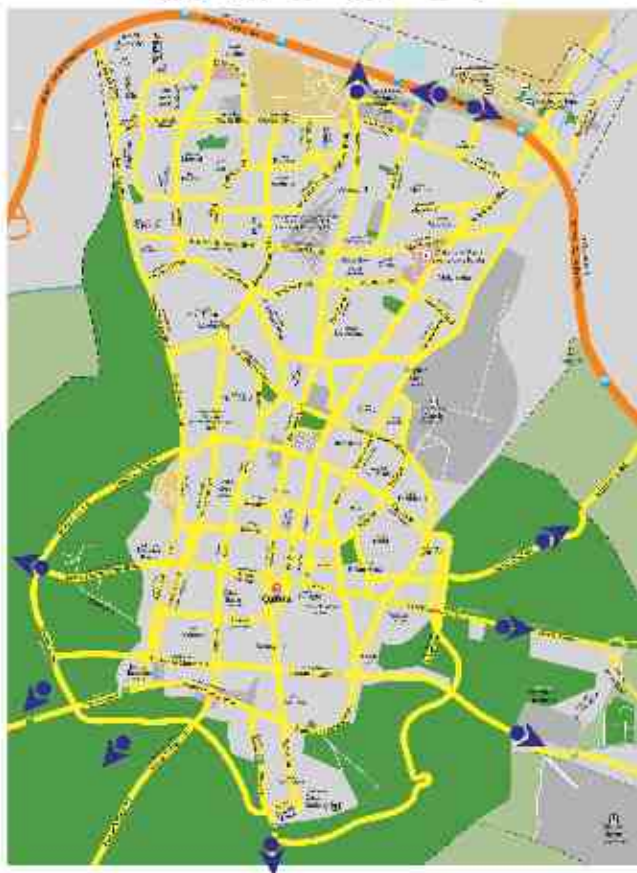
نوع وسیله نقلیه	مسافت طی شده (وسایل نقلیه / کیلومتر)	زمان سفر (وسایل نقلیه / ساعت)	ملاوسرعت حرکت (بصفت / کیلومتر)
موتور	۳۱۹۷۱	۱۲۲۲	۲۶/۲
سواری شخصی	۷۸۴۰۹	۲۸۴۰	۲۷/۶
تاکسی و مسافرکش	۳۰۳۸۸	۱۴۸۱	۲۷/۳
وانت	۶۲۳۱	۲۲۳	۲۸/۴
اتوبوس شهری	۲۷۷۰	۱۶۱	۱۷/۲
اتوبوس بین شهری / سرویس	۴۴۰۱	۱۵۴	۲۸/۵
وسایل یاری سنگین	۱۰۶۷	۳۷	۲۹/۱

اطلاعات مربوط به عملکرد وسایل نقلیه مختلف در شبکه معابر شهر قزوین

در یک ساعت اوج عصر (سال پایه)

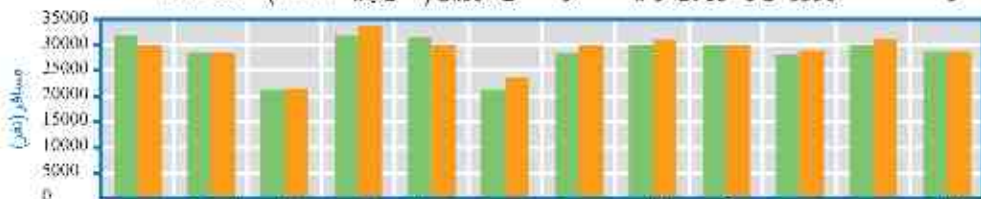
ملاوط سرعت حرکت (ساعت / کیلومتر)	زمان سفر (وسایل نقلیه / نفر)	مسافت طی شده (وسایل نقلیه / کیلومتر)	نوع وسیله نقلیه
۲۲/۶	۱۲۶۳	۴۸۵۷۶	موتور
۲۵/۴	۳۰۶۷	۷۷۷۶۱	سواری شخصی
۲۴/۰	۱۸۰۰	۴۳۲۳۳	تاکسی و مسافرکش
۲۵/۴	۲۴۲	۶۱۴۱	وانت
۱۶/۹	۱۶۱	۲۷۱۷	اتوبوس شهری
۲۶/۸	۱۴۳	۳۸۴۴	اتوبوس بین شهری / سرویس
۲۷/۱	۳۹	۱۰۵۰	وسایل باری سنگین

موقعیت دروازه های شهری قزوین





آمار تعداد مسافر ورودی و خروجی از ایستگاه راه آهن قزوین (سال پایه ۱۳۸۹)



شده‌های
سال

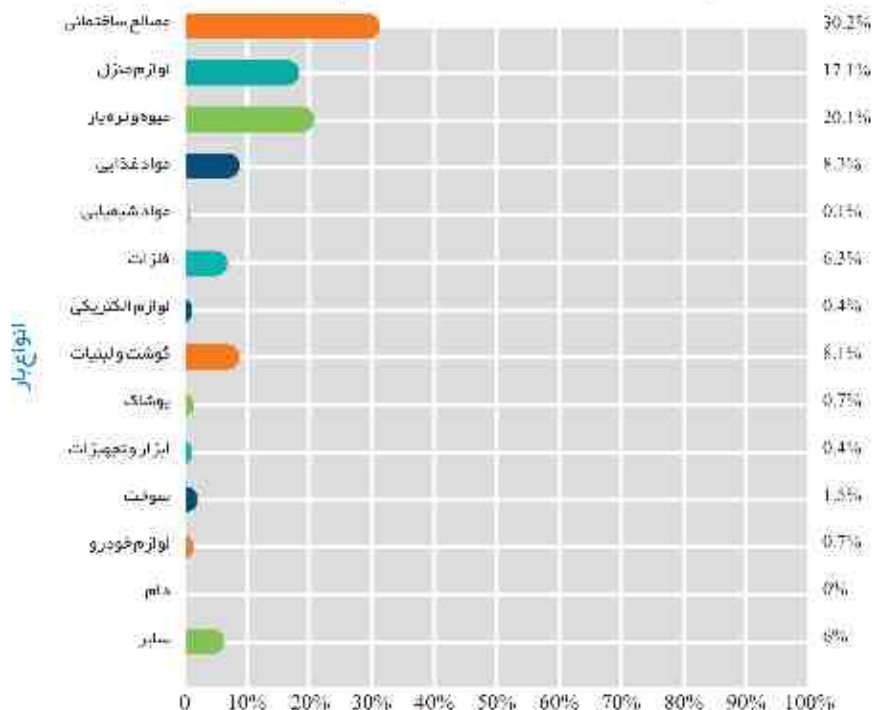


اهداف سفر
مسافران ورودی به
ایستگاه راه آهن
قزوین



اهداف سفر
مسافران خروجی از
ایستگاه راه آهن
قزوین

سهم انواع بار روزانه جایجا شده داخل شهر قزوین (سال پایه ۱۳۸۹)



در صد موجود از تناژ بار جایجا شده در شهر



Traffic
Management Center
<http://traffic.qazvin.ir>



اجرای بستر مخابر اتی
فیبر نوری سال ۹۵

(بستر مرکز کنترل ترافیک)

متر از کل	۵۲/۲۳ کیلومتر
اجرا شده توسط مرکز کنترل ترافیک	۲۲/۲۳ کیلومتر
اجرا شده توسط مخابر ات	۳۰ کیلومتر

آمار دوربین های مرکز
کنترل ترافیک سال ۹۵

نوع دوربین	تعداد
دوربین نظارت تصویری	۶۸
دوربین کنترل سرعت	۲۱
دوربین ثبت تخلف عبور از چراغ قرمز	۶
دوربین ثبت تخلف عبور از خطوط ویژه	۲

آمار چراغ های مرکز
کنترل ترافیک سال ۹۵

پیشگ زن	پرو تا ایم	موشمند	
		مهلن	مرکزی
۱۴	۶	۷	۴۵



مکان دور بین های کنترل سرعت مرکز کنترل

شماره	مکان دور بین های کنترل سرعت	تعداد
۱	بلوار نوروزیان	۳
۲	بلوار مطهری	۲
۳	بلوار لشگری	۲
۴	بلوار پاهنر	۲
۵	زیرگذر نصر	۲
۶	بلوار شهید بهشتی	۲
۷	پل قدس	۱
۸	بلوار آیت الله خامنه ای	۳
۹	بلوار جمهوری	۲
۱۰	زیرگذر پل نخچیان	۱
۱۱	زیرگذر پل خلیج فارس	۱
	جمع کل	۲۱



آمار حجم ۱۰ تقاطع پرتردد در طول شبانه روز

PM Peak	AM Peak	حجم سالانه	حجم روزانه	نام تقاطع	رتبه
۵۵۶۹	۵۲۰۱	۱۹۶۱۲۲۹۲	۸۱۵۵۸	نوروزیان	۱
۴۴۸۴	۴۱۹۹	۱۸۳۳۳۰۱۶	۶۵۹۶۵	میدان ۲۲ بهمن ولیعصر	۲
۴۱۳۷	۳۸۶۴	۲۱۴۷۳۶۱۱	۶۳۷۱۰	محمدرسول الله	۳
۲۶۵۲	۲۴۰۰	۱۰۳۲۶۰۶۹	۵۴۳۵۴	انصاری-اسدآبادی	۴
۳۲۵۸	۳۲۸۴	۱۷۲۴۱۳۳۲	۵۰۶۵۴	یعقوبیه	۵
۳۰۸۲	۳۳۹۳	۱۳۱۲۷۰۶۴	۴۸۶۱۷	معلم-بابایی	۶
۳۲۶۴	۳۰۴۲	۱۶۶۴۹۰۵۳	۴۶۴۴۴	میدان عدل	۷
۳۶۴۶	۳۰۵۷	۱۲۷۶۷۱۶۹	۴۵۹۷۳	سه راه شهرداری	۸
۳۳۰۹	۳۱۰۳	-	۴۴۰۷۱	بنیادشهد	۹
۲۷۶۰	۲۶۸۹	۱۳۲۱۷۳۰۷	۳۹۷۹۱	نظام وفا	۱۰
۲۵۵۳	۲۵۵۷	۱۰۴۶۸۰۰۲	۳۸۸۲۱	عمران	۱۱
۳۲۵۳	۲۹۹۷	۱۲۵۷۵۷۵۷	۳۸۶۳۸	طالقانی	۱۲
۲۵۷۳	۲۳۴۹	-	۳۷۱۴۹	عدل	۱۳
۳۰۷۹	۲۴۰۷	۱۰۸۲۲۰۴۱	۳۷۰۴۹	پادگان	۱۴
۲۵۳۵	۲۲۰۹	۱۳۱۱۹۷۰۴	۳۶۲۰۴	ملت	۱۵
۲۴۹۸	۲۲۷۲	۱۳۰۶۸۰۹۲	۳۶۱۰۰	نادری	۱۶
۲۳۶۶	۲۲۸۸	۱۰۲۱۲۴۴۵	۳۴۶۹۰	منتظری-مولوی	۱۷
۲۵۴۷	۲۳۸۶	۴۱۰۲۳۰۶	۳۴۳۲۴	هلال احمر	۱۸
۲۳۶۴	۲۴۱۴	۱۰۱۵۸۲۲۱	۳۳۵۸۸	راهنمایی	۱۹
۲۲۶۴	۲۱۷۶	-	۳۳۳۲۸	شهدا	۲۰
۱۹۶۶	۱۹۹۲	۱۳۵۸۴۸۲۷	۳۲۱۰۳	فلسطین	۲۱
۲۰۴۵	۱۹۳۸	۹۵۰۵۲۷۲	۲۹۰۵۸	فردوسی	۲۲
۱۷۹۰	۱۶۶۸	۸۲۷۱۹۳۱	۲۶۳۹۹	خیام	۲۳
۱۶۷۹	۱۷۳۶	۷۳۶۱۸۸۴	۲۲۳۰۴	بازار	۲۴
۱۴۸۵	۱۴۳۰	۷۷۲۶۱۶۳	۲۱۷۰۳		۲۵



نقشه جانمایی چراغ‌ها



چشم‌کازن



زمان ثابت پرومتر



هوشمند مرکزی



هوشمند محلی





نقشه جانمایی دوربین های نظارت تصویری



امداد، نشانگر تعداد دوربین در تقاطع می باشد.

دوربین های اضافه شده در سال ۹۵.



نقشه جانمایی دور بین های کنترل سرعت



دوربین های اضافه شده در سال ۹۵



نقشه جانمایی دور بین های عبور از چراغ قرمز و دور بین های عبور از خطوط ویژه



دور بین های عبور از چراغ قرمز

دور بین های عبور از خطوط ویژه



شهرداری قزوین
سازمان حمل و نقل و ترابری



Qazvin
Traffic Organization
<http://trafficorg.qazvin.ir>

مسیرهای دوچرخه

کیلومتر از	آدرس دقیق	نوع مسیر	منطقه	ردیف
۱۰۱۰	دانشگاه بین الملل امام خمینی (ره) - میدان گلها	بلوار غدیر	۳	۱
۵۰۲۵	میدان گلها - میدان تعاون	بلوار ۲۲ بهمن	۳	۲
۱۰۱۶	میدان جانبازان - انتهای پونک	بلوار خچکان	۳	۳
۳۰۶۳	دانشگاه آزاد اسلامی - ورودی خدک	بلوار نخچکان	۳	۴
۰۰۶۰	کاتال - میدان جانبازان	بلوار بابایی	۲	۵
۳۰۲۶	بلوار لشکری - توریان	بلوار معلم	۲ و ۳	۶
۱۰۳۱	ابتدای آزادگان - چهارراه سونا	بلوار آزادگان	۲	۷
۰۰۸۵	میدان ارتش - میدان نصر (جنوب شهید بهشتی)	بلوار بهشتی	۲	۸
۰۰۷۴	مدرس - چهارراه نادری	خیابان بوعلی	۲	۹
۰۰۸۷	آزادی - میدان عدل	فرخوسی	۲	۱۰
۰۰۸۷	چهارراه عدل - سه راه خیام	خیام	۲	۱۱
۱۰۳۰	سرتاسر	خیابان شهدا	۱	۱۲
۱۰۲۸	اسدآبادی - مولوی	خیابان منقظی	۱	۱۳
۰۰۳۶	مدرس - میدان عدل	خیابان عدل	۲	۱۴
۰۰۶۱	تقاطع عمران - میدان سرداران	خیابان میرعماد	۲	۱۵
۰۰۴۸	میدان نصر - تقاطع شهید بابایی	بلوار بهشتی	۲	۱۶
۰۰۳۳	تقاطع شهید بابایی - میدان سرداران	بلوار بهشتی	۲	۱۷
۰۰۵۱	میدان سرداران - تقاطع مدنی	بلوار امام (ره)	۲	۱۸
۰۰۴۸	تقاطع شهرداری - تقاطع مدرس	خ شهرداری	۲	۱۹
۲۵۰۳۳	جمع			

نقشه جانمایی مسیرهای دوچرخه



پل های هوایی عابر پیاده

ردیف	موقعیت	نوع پل (معمولی، مجهز به آسانسور، پله برقی)
۱	پل هوایی بلوار خرمشهر مقابل ترمینال آژادگان	مجهز به پله برقی
۲	۴ راه ولی عصر	مجهز به پله برقی
۳	بلوار شهید بهشتی مقابل پایانه القدير	معمولی
۴	بلوار شهید بهشتی- تقاطع شهید بابایی	معمولی- آسانسور
۵	بلوار میرعماد نیش گلستان هزار خریب	معمولی
۶	بلوار امام خمینی (ره) مقابل صدا و سیما	معمولی
۷	بلوار امام خمینی (ره) مقابل حکمت ۷۳	معمولی
۸	بلوار امام خمینی (ره) مقابل خوابگاه دانشگاه بین المللی	معمولی
۹	بلوار آیت الله خامنه ای مقابل هتل قدس	معمولی
۱۰	بلوار جمهوری اسلامی تقاطع اسد آبادی	معمولی
۱۱	بلوار صنعت مقابل باغ نشاط	معمولی
۱۲	خیابان نواب مقابل شهرک بهارستان	اجداث و مونتاژ

نقشه جابجایی پل های هوایی مابریاده



تابلوهای راهنمای مسیر

تابلو	بالاسری (محل)	صلیبی (عدد)	پرومپی (عدد)	جانبی (ساده)
تعداد اضافه شده در سال ۹۵	۳۱	۹	۴	۸
متر از اضافه شده در سال ۹۵ (متر مربع)	۲۹۶-۴	۸۶-۱	۳۸-۳	۷۶-۵
تعداد کل	۷۸	۱۷	۱۲۵	۹۴
متر از کل (متر مربع)	۱۳۵۸-۱۹	۲۰۷-۳۷	۴۶۷-۹	۷۲۰-۸۵

خطکشی معابر (سال ۹۵)

۲۵۵۰۰۰ متر طول

خطکشی طولی

۱۱۲۰۰۰ متر مربع

خطکشی عرضی عابر پیاده

آمار کل سرمتگیرهای سطح شهر

جمع	پلاستیک	سنگ آسفالت	آسفالت
۱۲۳۳	۷۴۵	۱۷	۴۷۶

آمار سال ۹۵ (سرمتگیرهای اضافه شده)

جمع	پلاستیک	سنگ آسفالت	آسفالت
۲۱۶	۱۴۰	۰	۷۶

اقلام کمک آموزش چاپ شده

تعداد	موضوع
۳۰۰۰ عدد	چور چین علایم ترافیکی
۳۰۰۰ عدد	برگه نقاشی
۴۰۰۰ حلقه	سی دی موزیک های ترافیکی
۷۰۰۰ عدد	ماسک علایم ترافیکی
۲۰۰۰ دفترچه	برگه جریمه (ویژه کودکان)

اقدامات آموزشی

تعداد	موضوع
۱۵۰ اجرا	نمایش شهر آفتاب
۲۰ اجرا	نمایش موشها و آدمها
۱ دوره	غرفه دنیای ترافیک
۱ دوره	مسابقه عکاسی با موبایل

سال	موقعیت	ردیف
۱۳۹۱	مینودر، بلوار صنعت، ایستگاه تاکسی، الموت، دکه یاران	۱
۱۳۹۱	میدان تهران قدیم	۲
۱۳۹۱	میدان شهیدیه پابلی	۳
۱۳۹۱ و ۱۳۹۲	رینگ ۲۲ پهن	۴
۱۳۹۱ و ۱۳۹۲	پوشینه باف	۵
۱۳۹۱	شهرک گلوری	۶
۱۳۹۱	بیمارستان رازی	۷
۱۳۹۱	دوربرگردان نوروزیان	۸
۱۳۹۱	میدان سرداران	۹
۱۳۹۱	دانشگاه شهرداری	۱۰
۱۳۹۱	میدان هیشه عینودر	۱۱
۱۳۹۱	میدان ۲۱ شورور، شومدر	۱۲
۱۳۹۲	خیابان آناه	۱۳
۱۳۹۲	میدان نصر، راستگرد، شمال غرب و جنوب شرق	۱۴
۱۳۹۲	یادگان بهشتی - بهشتی	۱۵
۱۳۹۲	پارکینگ پارک دهخدا	۱۶
۱۳۹۲	دوربرگردان روبروی هتل مرفر	۱۷
۱۳۹۲	راستگرد نوروزیان - مثنی	۱۸
۱۳۹۲	خیابان آباد	۱۹
۱۳۹۳	اصلاح هندسی تقاطع یادگان - میدان ارتشی	۲۰
۱۳۹۳	احداث راستگرد شمال شرقی میدان نصر	۲۱
۱۳۹۳	تکمیل راستگرد شمال غربی میدان نصر	۲۲
۱۳۹۴	دوربرگردان ضلع شمال میدان مادر	۲۳
۱۳۹۴	اصلاح هندسی میدان اول جوییندرو، میدان اسفند جوییندرو و تقاطع حیر آباد	۲۴
۱۳۹۴	بلوار نوروزیان - دوربرگردان جنوب - جنوب و ساماندهی بریدگی ضلع شمال غربی و شرقی کمال	۲۵
۱۳۹۴	اصلاح هندسی تقاطع نجفیان - پیروزی و احداث میدان نجفیان	۲۶
۱۳۹۴	اصلاح هندسی میدان شهید حسن پور و کوچه لاله	۲۷
۱۳۹۴	اصلاح هندسی تقاطع رسالت - سعیدی	۲۸
۱۳۹۵	اصلاح هندسی بلوار ایران - خیابان مصعب مرادی	۲۹
۱۳۹۵	اصلاح هندسی خیابان نوحه	۳۰
۱۳۹۵	اصلاح هندسی تقاطع بلوار معلم - بلوار ارتباطات	۳۱
۱۳۹۵	اصلاح هندسی جنوب بل امام علی (ع)	۳۲
۱۳۹۵	اصلاح هندسی دوربرگردان شمال تقاطع بلوار ناصر - خیابان فلسطین	۳۳

نقشه جامع‌ای اصلاحات هندسی



● اصلاحات هندسی صورت گرفته در سال ۹۵

پارکینگ های عمومی

ردیف	مالکیت	نام پارکینگ	آدرس	مساحت	تعداد فضای
۱	شهرداری	سر چشمه	خیابان خیام - کوچه نهجی	۲۵۰۰	۱۸۷
۲	شهرداری	شهید انصاری	بلوار شهید انصاری - بعد از تقاطع مولوی	۱۴۷۰۰	۳۴۸
۳	شهرداری	رازی	خیابان شهید بابایی - مقابل بیمارستان رازی	۱۱۰۰	۵۰
۴	شهرداری	کوثر	خیابان طالقانی - جنب بیمارستان کوثر	۱۷۵۰	۴۰
۵	شهرداری	بازار	بلوار شهید انصاری - جنب گلشنی بازار	۳۷۰۰	۱۰۰
۶	شهرداری	دانش	بلوار دانشگاه امام (ره) - جنب دانشگاه بین المللی	۲۴۰۰۵	۵۵
۷	شهرداری	گلشنی	خیابان آیت ا... گلشنی - روبروی مدرسه باغچه یان	۱۰۰۰	۴۰
۸	شهرداری	۷ دی	فضای تحتانی تقاطع غیر همسطح ۷ دی (نادری)	۱۴۵۰	۶۰
۹	شهرداری	۱ دی	فضای تحتانی تقاطع غیر همسطح ۱ دی (عمران)	۳۶۰۰	۱۲۰
۱۰	شهرداری	طالقانی و آسین پارک	خیابان طالقانی - سر پل (تقاطع آیت ا. گلشنی)	۴۵۰۰	۲۴۰
۱۱	شهرداری	دارایی	خیابان طالقانی - جنب کوچه دارایی	۷۰۰	۳۰
۱۲	شهرداری	جمهوری	بلوار جمهوری - جنب پمپ بنزین مقامی	۳۰۰۰	۲۴۰
۱۳	شهرداری	قدس	میدان قدس	۲۵۰۰	۱۵۰
۱۴	شهرداری	عبید زاکانی	خ عبید زاکانی	۱۴۷۱	۱۴۰
۱۵	خصوصی	ملکی	خیابان امام خمینی (ره) - بعد از چهارراه بازار	۶۰۰	۱۳۰
۱۶	خصوصی	مهری	خیابان خیام - کوچه نهجی	۸۰۰	۴۰
۱۷	شهرداری	بابی	خیابان عدل - کوچه بابی	۱۲۰۰	۶۰
۱۸	شهرداری	قافله باشی	خیابان هلال احمر - کوچه قافله باشی	۱۰۰۰	۵۰
۱۹	شهرداری	حکیم	خیابان تهران قدیم - کوچه حکیم	۶۰۰	۴۰
۲۰	خصوصی	مین	خیابان طالقانی - انتهای کوچه شهید سیهوش	۱۰۰۰	۴۵
۲۱	شهرداری، خصوصی	چهر و ماه	خیابان بوعلی - جنب بانک کشاورزی	۱۹۰۰۰	۷۶۰
۲۲	شهرداری	آمنه ختون	خیابان طالقانی - کوچه ملک آباد	۱۰۰۰	۵۰
۲۳	خصوصی	زیوا	خیابان عدل - جنب مرکز خرید ابرایشان	۷۵۷	۴۰
۲۴	خصوصی	زغرفانی	خیابان امام خمینی (ره) - مقابل کاروانسرای پنبه	۱۰۰۰	۸۰
۲۵	شهرداری، خصوصی	مجمع تجاری البرز	خیابان خیام - کوچه نهجی	۲۵۸۷/۵	۱۰۳
۲۶	خصوصی	هاشمی	خیابان خیام - کوچه نهجی	۱۵۳۰	۱۲۰
			جمع کل	۷۴۶۵۶	۳۱۰۱

نقشه جامعی پارکینگ های عمومی



پارکینگ های محدوده کارت پارک

ردیف	فهرست معابر	تعداد فضاهای پارک
۱	خیابان سعدی حدفاصل خیابان های امام خمینی (ره) و بوعلی	۶۵
۲	خیابان امام خمینی حدفاصل سبزه میدان تا میدان ۲۲ بهمن	۸۶
۳	خیابان پیغمبریه حدفاصل خیابان شهید انصاری تا سبزه میدان	۴۸
۴	خیابان سیه حدفاصل خیابان های شهید انصاری تا منتظری	۱۱۷
۵	خیابان نادری حدفاصل میدان میرعماد تا سبزه میدان	۶۸
۶	خیابان بوعلی حدفاصل تقاطع ملت تا تقاطع راهنمایی	۱۱۰
۷	خیابان فردوسی حدفاصل میدان عدل تا سبزه میدان	۷۶
۸	خیابان خیام حدفاصل خیابان های فلسطین و طالقانی	۴۲۶
۹	خیابان طالقانی حدفاصل تقاطع طالقانی تا حکم آباد	۲۱
۱۰	خیابان شهرداری حدفاصل خیابان های فردوسی تا خیام	۴۰
۱۱	خیابان شهید بابایی حدفاصل میدان شهید بابایی تا بلوار معلم	۴۰۳
۱۲	بلوار آیت ا... خامنه ای - تقاطع ولیعصر تا هتل مرمر	۶۸
۱۳	پادگان - چهارراه ملت تا چهارراه پادگان	۱۱۲
۱۴	عدل - درب گوشک تا بلوار مدرس	۷۶
۱۵	خیابان فلسطین - تقاطع عمران تا تقاطع پادگان	۱۷۳
۱۶	بلوار دهخدا - میدان عدل تا چهارراه فلسطین	۸۱
	مجموع	۱۹۰۰

نقشه جانمایی پارکینگ های محدوده کارت پارک





Qazvin
Bus Organization
<http://bus.qazvin.ir>

خطوط اتوبوسرانی

ردیف	کد مسیر	مبدأ	بیتعداد	تعداد اتوبوس فعال	طول خط (کیلومتر)
۱	۲	شهرک شهید بهشتی	نقاط نسیم شمال	۱۲	۸.۷
۲	۳	میدان آزادی	راه آهن	۸	۴.۷
۳	۴	سعدی جنوبی	پایانه مینودر	۱۲	۱۱.۲
۴	۵	پایانه آر ادگان	پایانه مینودر	۱۲	۱۲.۰
۵	۶	بلوار شهید باهنر	مینودر	۱۳	۱۰.۴
۶	۷	مادری جنوبی	کوثر	۱۰	۹.۰
۷	۸	پایانه دانشگاه امام	دوراهی همدان	۱۰	۱۰.۷
۸	۹	پایانه آر ادگان	پایانه مجتمع ادارات نواب	۹	۶.۴
۹	۱۱	شویان شهید انصاری	سدان آزادی	۳	۱.۱
۱۰	۱۲	خ فر دوسنی	ملاصدرا	۷	۵.۹
۱۱	۱۳	بازار سعادت	بلوار سعادت	۶	۶.۵
۱۲	۱۴	ولیعصر	سالمگاه	۴	۶.۶
۱۳	۱۵	میدان تهران قدیم	بازار سعادت	۵	۳.۸۵
۱۴	۱۶	میدان آزادی	میدان ۲۲ بهمن	۷	۴.۳
۱۵	۱۷	بلوار فرشته	بیدستان	۸	۱۳.۳
۱۶	۱۸	بلوار باهنر	محمودآباد	۷	۱۰.۱
۱۷	۱۹	سعدی جنوبی	مجتمع مسکونی مللاد	۶	۵.۵
۱۸	۲۱	پایانه آر ادگان	پایانه چهارمید دستگاه	۱۰	۱۰.۶
۱۹	۲۲	خ شهید باهنر (نقاط معلم)	دانشگاه آزاد یار احین	۸	۳.۶
۲۰	۲۳	پونک	میدان آزادی	۱۴	۱۰.۳
۲۱	۲۴	بلوار باهنر	ناصرآباد	۵	۱۰.۵
۲۲	۲۵	پایانه دانشگاه امام	نقاط معلم	۷	۱۰.۲
۲۳	۲۶	عازف	میدان ۲۲ بهمن	۵	۶.۲
۲۴	۲۸	پایانه شهید بهشتی	دوراهی همدان	۵	۴.۵

جمع درون شهری خصوصی
 جمع درون شهری دولتی
 جمع کل درون شهری
 جمع کل برون شهری
جمع ناوگان

۱۳۸
 ۳۹
 ۱۷۷
 ۲۰
 ۱۹۷

میانگین آمار مسافریین سازمان (یک اتوبوس)

میانگین آمار مسافر (روزانه در طی سال) (نفر)	میانگین مسافر در تابستان (نفر)	میانگین مسافر در ایام تحصیل (نفر)	
میانگین روز هلی ماه	میانگین روز هلی ماه	میانگین روز هلی ماه	
۴۴۵	۳۷۷	۴۶۷	میانگین در این شهری
۳۶۹	۳۰۲	۳۹۲	میانگین در کل شهری
۴۳۷	۳۶۹	۴۵۹	میانگین کل

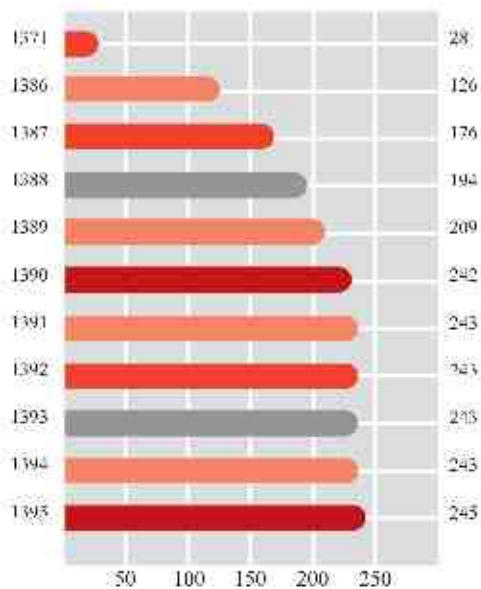
درمد میانگین جابجایی (روز)

درمد جابجایی مسافر	روز
۱۶	شنبه
۱۷	یکشنبه
۱۷	دوشنبه
۱۷	سهشنبه
۱۶	چهارشنبه
۱۳	پنجشنبه
۴	جمعه



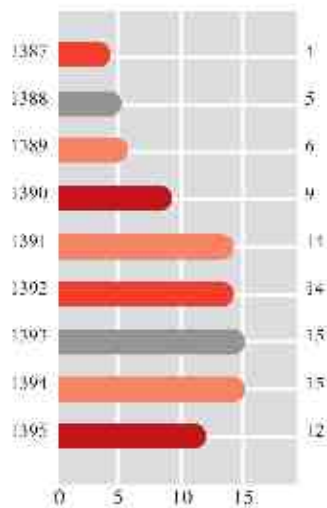
تعداد اتوبوس ها در سال های مختلف

۱۱	۱۰	۹	۸	۷	۶	۵	۴	۳	۲	۱	رتبه
۱۳۹۵	۱۳۹۴	۱۳۹۳	۱۳۹۲	۱۳۹۱	۱۳۹۰	۱۳۸۹	۱۳۸۸	۱۳۸۷	۱۳۸۶	۱۳۷۱	سال
۲۴۵	۲۲۲	۲۰۳	۱۶۲	۱۶۲	۲۲۲	۲۰۹	۱۹۲	۱۷۶	۱۷۶	۲۸	تعداد



تعداد ایستگاه‌های مکانیزه در سال‌های مختلف

ردیف	۱	۲	۳	۴	۵	۶	۷	۸	۹
سال	۱۳۸۷	۱۳۸۸	۱۳۸۹	۱۳۹۰	۱۳۹۱	۱۳۹۲	۱۳۹۳	۱۳۹۴	۱۳۹۵
تعداد	۴	۵	۶	۹	۱۴	۱۴	۱۵	۱۵	۱۷





تعداد اتوبوس های بازسازی شده در سال های مختلف

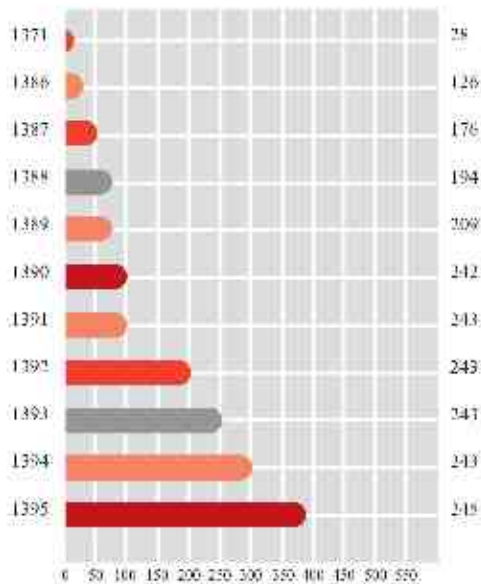
ردیف	۱	۲	۳	۴	۵
سال	۱۳۹۱	۱۳۹۲	۱۳۹۳	۱۳۹۴	۱۳۹۵
تعداد	۱۰۸	۱۸	۱۹	۲۲	۵۰۰

هزینه خرید، بازسازی و نگهداری یک دستگاه اتوبوس در سال ۹۵

ردیف	هزینه خرید اتوبوس	هزینه بازسازی یک دستگاه اتوبوس	هزینه ماهانه نگهداری یک دستگاه
۱	۷.۵۰۰.۰۰۰.۰۰۰ تومان	۸۴.۰۰۰.۰۰۰ تومان	۸۷.۸۵۶.۳۶۴ تومان

نرخ گرایه اتوبوس در سال های مختلف

ردیف	۱	۲	۳	۴	۵	۶	۷	۸	۹	۱۰	۱۱
سال	۱۳۷۱	۱۳۸۵	۱۳۸۷	۱۳۸۸	۱۳۸۹	۱۳۹۰	۱۳۹۱	۱۳۹۲	۱۳۹۳	۱۳۹۴	۱۳۹۵
قیمت/تومان	۱۰	۳۰	۵۰	۷۵	۷۵	۱۰۰	۱۰۰	۲۰۰	۲۵۰	۳۰۰	۳۷۵



گزارشات رسیدگی به شکایات

سال ۱۳۹۵	عنوان
۲۶۰	تعداد کل پرونده های ارسالی به کمیته انضباطی
۲۷	تعداد تیرتہ شده ها
۲۳۳	تعداد محکوم شده ها
۵	ارجاع به کمیته انضباطی عالی

تعداد شرکت های فعال در حوزه میخی بوس رانی	تعداد خطوط میخی بوس رانی	تعداد میخی بوس و اتوبوس های تحت نظارت		ردیف
		فعال در سرویس درپستی	فعال در سرویس مدارس	
۲۰	۱۴	۲۰۸	۲۳۸	۱
		۴۴۶		۲

آمار خطوط مینی بوس رانی

ردیف	نام مسیر	تعداد مینی بوس	طول مسیر KM
۱	محمود آباد	۲۵	۱۷
۲	جوبیندر	۱۴	۹
۳	شهرک آباد	۳۰	۱۴
۴	نصف آباد - وثوق آباد	۹	۸
۵	باراجین	۱۱	۱۱
۶	بهشت خاومه	۱۳	۵
۷	گورانه	۳	۱۰
۸	قار سیان	۳	۱۰
۹	شیداعفهان	۱۱	۱۸
۱۰	رزجرد	۱۵	۲۲
۱۱	رشتقون	۳	۱۸
۱۲	نظام آباد	۳	۱۳
۱۳	اسماعیل آباد	۳	۶
۱۴	نیل	۹	۴
	جمع خطوط مینی بوس رانی	۱۵۷	۱۷۴

جدول مصرف سوخت

ردیف	عنوان	توضیحات
۱	متوسط روزانه مصرف گاز و نیل برای یک دستگاه	۱۳۰ - ۹۰ لیتر
۲	متوسط روزانه مصرف گاز برای یک دستگاه	۱۳۰ - ۱۷۵ کیلوگرم
۳	ناوگان مجهز به کارت پلیت	۲۴۴ (کل اتوبوسها)
۴	تعداد اتوبوس های خارج از رده	۰
۵	AVL تعداد ناوگان مجهز به سیستم	۲۴۴ (کل اتوبوسها)
۶	تعداد کارت پلیت توزیع شده در سال ۹۵	۴۸۱۱۹
۷	تعداد کارت پلیت در اختیار مسافران	۳۱۳۰۱۹

آمار سال ۱۳۹۵ مرکز معاوینه فنی خودرو و شهرداری قزوین

عنوان	تاکم	واحد	تیره	جمع
تعداد کل خودروهای پذیرش شده	۱۴۹۶	۱۰۶۳	۱۹۳۰۱	۲۱۸۶۰
خودروهای تایید شده	۸۴۵	۶۲۰	۱۲۴۷۷	۱۳۹۴۲
خودروهای مردود شده	۶۵۱	۴۴۳	۶۸۲۴	۷۹۱۸



شهرداری قزوین
سازمان تاکسی‌سراسری

Qazvin
Taxi Organization
<http://Taxi.qazvin.ir>

آمار سازمان تاکسیرانی

سال ۹۵	سال ۹۴	سال ۹۳	فهرست	ردیف
۳۷۸۶	۳۸۰۶	۳۸۵۴	تعداد کل تاکسی‌های سازمان (پلاک‌ت)	۱
۴۵۴	۴۴۷	۳۲۴	تعداد خودروهای شخصی ساماندهی شده	۲
۳۷۸۶	۳۸۰۶	۳۸۵۴	تعداد تاکسی‌های دوگانه‌سوز	۳
۹	۱۰	۲۲	تعداد تاکسی‌های انتقالی به شهرهای اطراف	۴
۵۶۴	۳۵۵	۱۶۰	تعداد تاکسی‌های شرکت‌کننده در طرح نوسازی	۵
۸۶۵	۱۲۹۴	۱۳۳۴	تعداد تاکسی‌ها از مدل ۹ تا ۸۴	۶
۴۹۲۱	۲۵۲۰	۲۵۲۰	تعداد تاکسی‌ها از مدل ۸۵ تا ۹۴	۷
۵۶۵۲	۵۷۱۳	۶۰۰۷	تعداد خودروهای وانت بار ساماندهی شده	۸

سال ۹۵	سال ۹۴	سال ۹۳	سال ۹۵	سال ۹۴	سال ۹۳	
۱۱۵۴	۱۱۰۵	۱۴۲۸	تعداد تاکسی‌های گردشگر	۲۱۰۰	۲۰۵۴	تعداد تاکسی‌های زرد
۹۴۶	۹۴۹	۶۳۱	تعداد تاکسی‌های خطی درون شهری			
۱۲۷۴	۱۳۳۹	۱۴۰۸	تعداد تاکسی‌های آژانس	۱۶۸۶	۱۷۵۲	تعداد تاکسی‌های نارنجی
۴۱۲	۴۱۶	۷۴۷	تعداد تاکسی‌های خطی بیرون شهری			

انواع تاکسی های گردشگری

رتبه	شهریست	سال ۹۳	سال ۹۴	سال ۹۵
۱	بیگان	۶۳۱	۶۲۱	۳۸۶
۲	پژو	۵۲۱	۵۲۴	۷۷۰
۳	روآ	۴۱۴	۴۱۲	۴۱۷
۴	پراید	۱۹۷	۲۰۰	۲۰۳
۵	سمند	۷۴۵	۲۴۸	۲۴۷
۶	ون	۵۱	۴۹	۵۱
۷	آریو	=	=	۳۱
	جمع	۲۰۵۹	۲۰۵۴	۲۱۰۰

آمار تاکسی های شرکتی

رتبه	شهریست	سال ۹۳	سال ۹۴	سال ۹۵
۱	بیگان	۵۶۳	۵۴۰	۳۷۸
۲	پژو	۱۵۶	۱۵۷	۲۸۵
۳	روآ	۴۹۴	۴۸۳	۴۵۴
۴	پراید	۵۰۳	۴۹۱	۴۶۷
۵	سمند	۷۹	۸۱	۱۰۲
	جمع	۱۷۹۵	۱۷۵۲	۱۶۸۶

آمار خطوط سازمان تاکسیرانی

ردیف	فهرست	سال ۹۳	سال ۹۴	سال ۹۵
۱	تعداد کل خطوط	۳۳	۴۷	۴۸
۲	تعداد خطوط درون شهری	۲۷	۳۱	۳۱
۳	تعداد خطوط بیرون شهری	۱۶	۱۶	۱۷
۴	تعداد کل تاکسی‌های موجود در خطوط	۱۳۷۸	۱۳۶۵	۱۳۵۸
۵	تعداد تاکسی‌های موجود در خطوط درون شهری	۶۳۱	۹۴۹	۹۴۶
۶	تعداد تاکسی‌های موجود در خطوط بیرون شهری	۷۴۷	۴۱۶	۴۱۲

آمار تاکسی‌های بیسیم سازمان

ردیف	فهرست	سال ۹۳	سال ۹۴	سال ۹۵
۱	تعداد کل تاکسی‌های بیسیم	۱۰۷	۱۲۰	۱۴۰
۲	تعداد رانندگان زن	۳۰	۲۴	۲۷
۳	تعداد رانندگان مرد	۸۷	۹۶	۱۱۳
۴	تعداد ایستگاه‌های سطح شهر	۱۳	۱۳	۱۳
۵	میدانگین تعداد زنگهای روزانه	۱۳۰۰	۱۳۰۰	۱۹۰۰



آمار سرویس مدارس سازمان

رتبه	نوع خدمت	سال ۹۳	سال ۹۴	سال ۹۵
۱	تعداد خودروهای سرویس مدارس	۱۱۱۳	۱۲۴۰	۱۱۵۶
۲	تعداد رانندگان مرد	۸۲۶	۸۷۸	۸۵۹
۳	تعداد رانندگان زن	۶۸۷	۳۶۲	۲۹۷
۴	تعداد تاکسی‌های سرویسی	۷۵۷	۷۰۵	۶۴۶
۵	تعداد خودروهای شخصی سرویسی	۴۵۶	۵۳۵	۵۱۰

تعداد کل شرکت‌های حمل مسافر (آژانس‌ها)

سال ۹۵	سال ۹۴	سال ۹۳	نوع شرکت	سال ۹۵	سال ۹۴	سال ۹۳
۱۱۴	۱۱۵	۱۰۸	شرکت‌های فعال	۱۵۰	۱۵۰	۱۴۷
۳۶	۳۵	۳۹	شرکت‌های غیرفعال			

آمار صدور پروانه

رتبه	نوع خدمت	سال ۹۳	سال ۹۴	سال ۹۵	واحد سنجش
۱	واگذاری تاکسی	۰	۰	۰	دستگاه
۲	نقل و انتقال تاکسی	۴۳۲	۶۸۵	۵۰۴	دستگاه
۳	صدور پروانه بهره‌برداری	۳۲۱	۳۳۹	۴۸۴	برگ
۴	صدور پروانه تاکسیرانی	۶۶۳	۳۶۸	۲۷۶	جلد
۵	صدور مجوز موقت	۷۲۳	۱۱۶۳	۴۷۷	برگ

آمار رسیدگی به شکایات سازمان

سال ۹۵	سال ۹۴	سال ۹۳	فهرست	ردیف
۲۷۱۰	۳۰۱	۵۳۹	توقف در پارکینگ	۱
۹۶۰	۱۰۵۶	۱۵۲۳	تعداد شکایات رسیده	۲
۷۹	۸۸	۲۳۲	شکایات ارسالی به هیات انضباطی	۳
۳۸۰۰	۳۵۳۱	۳۶۶۱	تعداد کل بازرسی های منورت گرفته	۴

آمار اشیاء گمشده

سال ۹۵	سال ۹۴	سال ۹۳	فهرست	ردیف
۵۶۶	۴۰۰	۵۳۳	تعداد کل اشیاء گمشده انتقال یافته به سازمان	۱
۲۱۴	۱۵۰	۱۳۶	تعداد تحویل داده شده	۲
۳۵۲	۲۵۰	۳۹۷	تعداد تحویل داده نشده	۳

آموزش

سال ۹۵	سال ۹۴	سال ۹۳	فهرست	ردیف
۱۰۰	۱۲۸۶	۱۰۰۹	تعداد تاکسیرانان آموزش دیده	۱
۱	۱۱	۱۰	تعداد کلاس های آموزشی برگزار شده ویژه تاکسیرانان	۲

وضعیت تحصیل رانندگان

رتبه	فهرست	سال ۹۳	سال ۹۴	سال ۹۵
۱	زیردیپلم	۲۴۱۷	۱۲۷۹	۱۸۸۹
۲	دیپلم	۹۳۹	۱۰۳۱	۱۰۶۳
۳	فوق دیپلم	۷۷	۸۵	۸۹
۴	لیسانس	۶۵	۲۸	۴۲
۵	فوق لیسانس و بالاتر	۴	۴	۵
۶	ثبت نشده	۱۳۵۲	۱۳۷۹	۶۹۸
	جمع کل	۳۸۵۴	۳۸۰۶	۳۷۸۶

رتبه	به تفکیک منطقه تعداد جایگاه های
۱	منطقه ۱
۲	منطقه ۲
۳	منطقه ۳

رتبه	به تفکیک مناطق تعداد جایگاه های	سال ۹۴	سال ۹۵
۱	در شهر (تعداد جایگاههای سوخت)	۱۴	۱۴
۲	تعداد جایگاههای متعلق به شهر داری	۸	۸
۳	تعداد میانگین حجم فروش کل گاز طبیعی در روز	۱۳۶۰۰۰	۱۴۰۶۲۹
۴	میانگین تعداد کل خودروهای سوختگیری شده در همه جایگاه به صورت روزانه (دستگاه)	۱۵۷۰۰	۱۳۴۰۳

ردیف	نام جایگاه	آدرس
۱	جایگاه مینودر	انتهای بلوار میدان شیرازی
۲	جایگاه نواب	خیابان نواب شمالی نائیر از میدان مادر
۳	جایگاه معلم	بلوار معلم جنب دروازه شهید بافتیان
۴	جایگاه امید	خیابان امید آبادی تر سیده به در راهی همدان داخل خیابان سلامت
۵	جایگاه جمهوری	بلوار جمهوری اسلامی روبروی اداره آگاهی
۶	جایگاه نوروزیان	بلوار معلم تر سیده به خیابان نوروزیان
۷	جایگاه انقلاب	دوراهی همدان - میدان دفاع مقدس - ابتدای جاده اقبالیه تر سیده به چهار راه نسیم شمال
۸	جایگاه باهنر	بلوار باهنر



نقشه جانمایی
جایگاه های
سوخت CNC

جایگاه های
واستد به
شهرداری

جایگاه های
خفوهی



Qazvin Terminal
Organization

<http://payanehha.qazvin.ir>

پایانه آزادگان

۳۲۰۰۰ متر مربع	مساحت کل	۱
۷۴۰۰۰ متر مربع	مساحت پنا	۲
۱۶ غرفه	تعداد غرفه های تجاری	۳
۳۱۳ دستگاه	تعداد اتوبوس	۴
۲۰۰ دستگاه	تعداد سواری گرانه	۵
۴۰ دستگاه	تعداد مینی بوس	۶
تهران - شیراز - همدان اصفهان - تبریز - اصفهان - قم	مقاصد اتوبوس ها	۷
تهران و اقصی نقاط کشور	مقاصد سواری ها	۸
آبیک	مقاصد مینی بوس ها	۹
۲ تا ۲ سال	عمر ناوگان اتوبوس	۱۰
۱ تا ۳ سال	عمر ناوگان مینی بوس	۱۱
۱ تا ۱ سال	عمر ناوگان سواری	۱۲

جایه جایی مسافر سال ۹۵ (پایانه آزادگان)

تعداد مسافر	جمع کل سرویس ها	تعداد سرویس دریمتبه	تعداد سرویس عادی	اتوبوس			مینی بوس			سواری		
				از مبدأ	مسافر	سرویس	از مبدأ	مسافر	سرویس	از مبدأ	مسافر	سرویس
۱۷۶۹۳۴۰	۷۱۷۴۲	۶۶۴۲	۶۵۰۸۰	۷۳	۹۳۲۲۹۵	۲۷۰۸۵	۱۵	۲۰۰۸۰۱	۱۰۵۷۶	۱۱	۱۲۵۷۴۴	۳۴۰۶۱

پایانه غرب

۸۰۰۰ متر مربع	مساحت کل	۱
۶۰۰ متر مربع	مساحت بنا	۲
۴ غرفه	تعداد غرفه های تجاری	۳
۱ دستگاه	تعداد اتوبوس	۴
۱۶۰ دستگاه	تعداد سواری کرایه	۵
۱۰۰ دستگاه	تعداد میکس بوس	۶
انهر	مقاصد اتوبوس ها	۷
تاکستان - زنجان - همدان	مقاصد سواری ها	۸
تاکستان و اقبالیه	مقاصد میکس بوس ها	۹
۱۰ تا ۲۰ سال	عمر ناوگان اتوبوس	۱۰
۱۰ تا ۳۰ سال	عمر ناوگان میکس بوس	۱۱
۱ تا ۱۰ سال	عمر ناوگان سواری	۱۲

جابه جایی مسافر سال ۹۵ (پایانه غرب)

تعداد مسافر	جمع کل سرویس ها	تعداد سرویس درستی	تعداد سرویس های	اتوبوس			میکس بوس			سواری		
				مسافر	سرویس	درصد	مسافر	سرویس	درصد	مسافر	سرویس	درصد
۴۱۸۸۰۰	۴۸۷۰۵	۱۲۰۰	۴۷۵۰۵	۱	۱۲۰۰	۳۰	۷۲	۳۰۳۶۰۰	۱۸۶۷۵	۲۷	۱۱۳۰۰۰	۴۸۵۰۰

ایستگاه الموت شرقی

۳۰۰ متر مربع	مساحت	۱
۳۰ دستگاه	تعداد سواری	۲
۱۰۳۰۰	مسافر خارج شده سال ۹۵	۳
معلم کلاهی	مقتصد	۴
میدان سینودر ابتدای جاده الموت شرقی	محل ایستگاه	۵

ایستگاه الموت غربی

۱۲۰۰ متر مربع	مساحت	۱
۳۰ دستگاه	تعداد سواری	۲
۹۶۰۰	مسافر خارج شده سال ۹۵	۳
رازیان	مقتصد	۴
کهر بندی شهید بهشتی مقاطع فیاض بخش	محل ایستگاه	۵

ایستگاه بویین زهرا

۱۰۰۰ متر مربع	مساحت	۱
۱۰ دستگاه	تعداد سواری	۲
۴۶۰۰	مسافر خارج شده سال ۹۵	۳
بوئین زهرا	مقتصد	۴
انتهای طایمان راه آهن جنب پارک زر	محل ایستگاه	۵



فرماندهی انتظامی استان قزوین
پلیس راهگان و راه تنگ



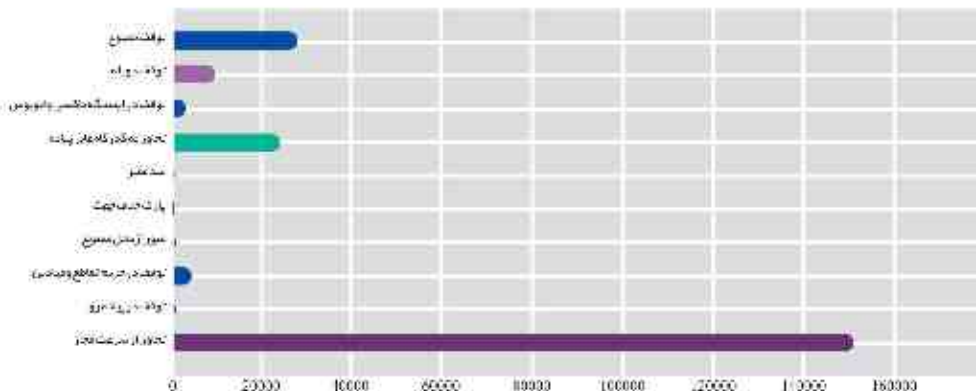
Qazvin Traffic Police

تصادفات سال ۱۳۹۵

رتبه	سال ۱۳۹۵		
	تصادف فوتی	تصادف جرحی	تصادف خسارتی (بالای ۵ میلیون (فانگه))
۱	۴	۱	۸
۲	۴	۹	۷
۳	۶	۱۹	۱۲
۴	۷	۱۳	۲۰
۵	۳	۱۲	۱۲
۶	۴	۹	۱۴
۷	۱	۷	۷
۸	۳	۱۷	۲۲
۹	۵	۲۲	۲۵
۱۰	۱	۱۷	۱۶
۱۱	۱	۷	۱۵
۱۲	۵	۱۸	۱۱
	۲۴	۱۴۲	۱۶۹

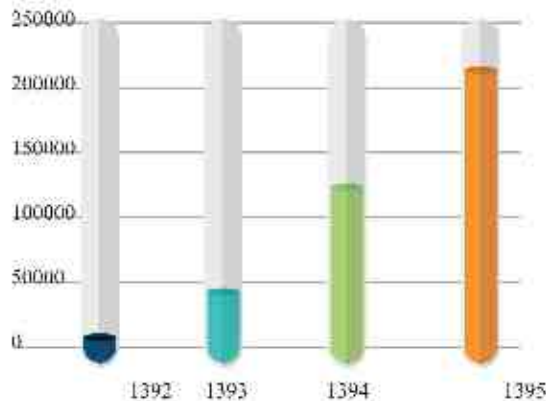


ردیف	انواع تخلفات ثبت شده	تعداد
۱	توقف ممنوع	۲۸۷۱۱
۲	توقف دوبله	۷۹۵۱
۳	توقف در ایستگاه تاکسی و اتوبوس	۲۶۲۰
۴	تجاوز به گذرگاه عابر پیاده	۲۴۱۶۵
۵	سد معبر	۲۱۰
۶	پارک خلاف جهت	۳
۷	عبور از محل ممنوع	۳۳۰
۸	توقف در حریم تقاطع و میدان	۳۹۵۸
۹	توقف در پیاده رو	۲۹۹
۱۰	تجاوز از سرعت مجاز	۱۵۱۲۵۴
	جمع ماهیانه	۲۱۹۴۹۸



آمار عملکرد سالانه

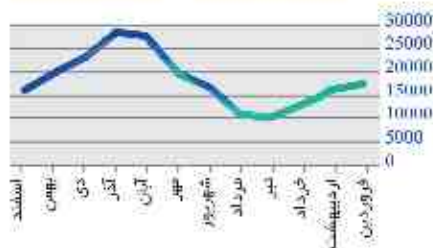
ردیف	سال	جمع سالیانه
۱	سال ۱۳۹۲	۱۶۸۹۷
۲	سال ۱۳۹۳	۴۸۲۵۶
۳	سال ۱۳۹۴	۱۲۹۵۱۹
۴	سال ۱۳۹۵	۲۱۹۴۹۸
	جمع کل	۴۱۴۱۷۰



روزانه	هفتگی	ماهانه	سالیانه	سال ۹۵
۱۸۷	۱۴۷۲	۵۶۸۷	۶۸۲۴۴	تحولات ساکن
۴۱۴	۳۱۵۱	۱۲۶۰۵	۱۵۱۲۵۴	تحولات پوی

آمار عملکرد ماهیانه مرکز کنترل ترافیک (مانیتورینگ) پلیس راهور قزوین ۹۵

رتبه	ماه	تعداد
۱	فروردین	۱۷۳۷۵
۲	اردیبهشت	۱۶۴۵۰
۳	خرداد	۱۲۵۲۵
۴	تیر	۱۰۱۵۰۰
۵	مرداد	۱۱۰۰۰۰
۶	شهریور	۱۶۶۷۵
۷	مهر	۱۶۵۵۰۰
۸	آبان	۲۷۸۲۸
۹	آذر	۲۸۴۰۰۰
۱۰	دی	۲۳۳۷۵
۱۱	بهمن	۲۰۰۲۵
۱۲	اسفند	۱۶۱۳۵
	جمع کل	۲۱۹۴۹۸





PAYA TADBIR PAKAN Co.



- مشاوره، طراحی، خرید و راه اندازی، تعمیر و نگهداری تونل های شهری
- مشاوره، طراحی و اجرای تابلوهای اعلان خبری VMS (تمایندگی از شرکت ایتالیایی aesys)
- هوشمندسازی پارکینگ طبقاتی
- مدیریت پارک حاشیه ای هوشمند
- مشاوره، طراحی، اجرا و پشتیبانی تقاطع های هوشمند و چراغ های راهنمایی و رانندگی فرمان بدیر

دفتر مرکزی: تهران، شهرک غرب، خیابان زرافشان شمالی، کوچه بنفشه، پلاک ۱۱، واحد ۴۰۳
 کدپستی: ۱۳۶۷۸۷۳۴۴۵ | تلفن: ۰۲۱-۴۱ ۷۶ ۸۰۰۰ | فکس: ۰۲۱-۴۱ ۷۶ ۸۱۰۴



(ITS) Intelligent Transportation System

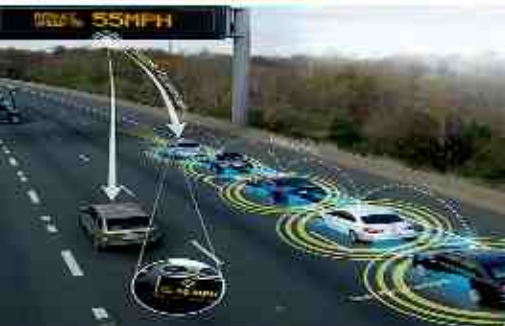
- تولید، طراحی، نصب و راه اندازی سیستم های ثبت تخلف
- سیستم های راداری ثبت تخلف سرعت غیرمجاز
- طراحی، نصب و راه اندازی سیستم های دوربین های نظارتی در سطح شهر
- طراحی، نصب و راه اندازی شبکه های فیبرنوری شهری و بیرون شهری
- ساختار شبکه FTTH

www.payatadbir.com

Info@payatadbir.com

هوش گستران ارشین

Hoosh Gostaran
Arshin



- طراحی سامانه های یکپارچه سازی اطلاعات ترافیکی
- ساخت، تهیه و نصب تجهیزات خاص ترافیکی در حمل و نقل هوشمند
- تهیه اپلیکیشن های حمل و نقل و ترافیک
- مدیریت و سازماندهی مراکز کنترل ترافیک
- نماینده انحصاری شرکت ایکال دس ترکیه

مشاوره، طراحی و اجرای ITS



•• مراکز کنترل ترافیک

•• سیستم های هوشمند کنترل مرکزی تقاطع ها

•• سیستم های هوشمند محلی کنترل تقاطع ها

•• لوپ های مغناطیسی و سیستم های پردازش تصویر

•• دوربین های نظارتی و کنترل سرعت

•• فیبرهای نوری

•• شبکه Can Bus/ Filed Bus/ Ethernet /Profi Bus



قزوین: شهرک کوثر خیابان قدیر ساختمان گلشید طبقه سوم شرکت متین دشت قزوین

تلفن: ۰۲۸-۳۳۷۹۳۳۳۴-۲۸ همراه: ۰۹۱۲ ۲۸۲ ۲۶۰۳