

گزیده آمار و عملکرد معاونت حمل و نقل و ترافیک شهرداری قزوین- سال ۱۳۹۹
گردآوری و نظارت: معاونت حمل و نقل و ترافیک شهرداری قزوین
طراح و اجرا: عاطفه ابراهیم ۰۹۱۲۳۸۲۹۴۹۲

چاپ اول: بهار ۱۴۰۰
تیراژ: ۱۰۰۰ نسخه

فهرست

۶	سخن شهردار.....
۷	سخن معاون
۸	موقعیت قزوین در کشور.....
۹	نقشه شهر قزوین
۱۰	موقعیت دروازه های شهر قزوین
۱۱	اطلاعات جغرافیایی شهر قزوین
۱۲	سلسله مراتب عملکردی شبکه معابر مجموعه شهری قزوین.....
۱۳	خلاصه اطلاعات شبکه معابر شهر قزوین.....
۱۳	اطلاعات جمعیت و اشتغال شهر قزوین
۱۴	متوسط حجم معادل سواری تقاطع های شهر قزوین در سال ۹۹
۱۵	مناطق ترافیکی شهر قزوین بر اساس مطالعات جامع حمل و نقل.....
۱۷	معاونت حمل و نقل و ترافیک
۱۸	معابر حادثه خیز در سال ۹۸.....
۱۸	معابر حادثه خیز در سال ۹۹.....
۱۹	عاملین وقوع تصادفات به تفکیک سن
۱۹	عاملین وقوع تصادفات به تفکیک جنسیت
۲۰	عاملین وقوع تصادفات به تفکیک تحصیلات
۲۱	آمار متوفیان تصادفات در ۶ سال اخیر.....
۲۲	امور فرهنگی و آموزش
۲۲	واحد روابط عمومی
۲۵	مرکز کنترل ترافیک
۲۶	آمار دوربین های مرکز کنترل ترافیک
۲۶	بستر مخابراتی فیبر نوری
۲۷	نقشه جانمایی دوربین های نظارت تصویری.....
۲۸	محل نصب دوربین های کنترل سرعت.....
۲۹	نقشه جانمایی دوربین های کنترل سرعت
۳۰	نقشه جانمایی دوربین های پلاک خوان.....
۳۱	نقشه جانمایی دوربین های عبور از خطوط ویژه و عبور از چراغ قرمز.....
۳۲	میانگین تعداد عبور وسایل نقلیه از تقاطع های هوشمند
۳۳	نقشه جانمایی چراغ های راهنمایی

۳۵.....	سازمان حمل و نقل و ترافیک
۳۶.....	اصلاح هندسی معابر.....
۳۷.....	مناسب سازی معابر
۳۷.....	تعداد سرعت‌گیرهای احداث شده
۳۷.....	تعداد سرعت‌گیرهای سطح شهر
۳۷.....	متراز خط کشی معابر.....
۳۸.....	تابلوه‌های راهنمای مسیر
۳۸.....	پل های هوایی عابر پیاده
۳۹.....	نقشه جانمایی پل های هوایی عابر پیاده
۴۰.....	پارکینگ های سطح شهر
۴۱.....	نقشه جانمایی پارکینگ های سطح شهر
۴۲.....	ایستگاه های دوچرخه
۴۵.....	مسیرهای دوچرخه
۴۶.....	مسیر دوچرخه احداث شده در سال ۱۳۹۹
۴۶.....	متراز مسیرهای دوچرخه ایجاد شده
۴۶.....	ایمن سازی مسیرهای دوچرخه در سال ۱۳۹۹
۴۷.....	نقشه جانمایی مسیرهای دوچرخه
۴۸.....	پارکینگ های حاشیه معابر
۴۹.....	نقشه جانمایی پارکینگ های حاشیه معابر
۵۰.....	معابر مجهز به چراغ چشمک زن
۵۱.....	معابر به تفکیک نوع چراغ راهنمایی
۵۲.....	تقاطعات چشمک زن.....
۵۲.....	تعداد چراغ های راهنمایی به تفکیک نوع
۵۳.....	واحد روابط عمومی.....
۵۵.....	سازمان اتوبوسرانی
۵۶.....	پروژه های شاخص سازمان اتوبوسرانی
۵۶.....	عملکرد سالانه واحد فنی و پشتیبانی.....
۵۷.....	تعداد ناوگان اتوبوسرانی برحسب نوع (دستگاه).....
۵۷.....	تعداد ناوگان اتوبوسرانی بر حسب سال ساخت (دستگاه).....
۵۸.....	خلاصه وضعیت سازمان اتوبوسرانی
۵۹.....	میانگین مسافر روزانه طی سال(نفر).....
۵۹.....	میانگین مسافر در ایام تحصیل(نفر)

۵۹ میانگین مسافر در تابستان (نفر)
۶۰ خطوط اتوبوسرانی
۶۱ نقشه پایانه های اتوبوس به همراه مسیرهای آن ها
۶۲ تعداد اتوبوس ها در سال های مختلف
۶۲ تعداد ایستگاه های مکانیزه در سال های مختلف
۶۳ میانگین سنی و درصد بازسازی ناوگان
۶۳ هزینه خرید، بازسازی و نگهداری یک دستگاه اتوبوس
۶۳ هزینه های مرتبط با مسافر
۶۳ نرخ کرایه اتوبوس در سال های اخیر
۶۴ گزارش رسیدگی به شکایات
۶۴ آمار مربوط به کارت بلیط
۶۴ کارت بلیط و دستگاه الکترونیکی
۶۵ جدول مصرف سوخت سالانه یک دستگاه اتوبوس
۶۵ اطلاعات مربوط به جایگاه های گازوئیل
۶۵ مشخصات ناوگان تحت نظارت سازمان
۶۶ مرکز معاینه فنی خودروی شهید رجایی
۶۶ مردودی خودروها به تفکیک نقص
۶۷ عملکرد مرکز معاینه فنی خودرو در سال ۱۳۹۹
۶۷ عملکرد مرکز معاینه فنی خودرو در سال ۱۳۹۸
۶۷ عملکرد مرکز معاینه فنی خودرو در سال ۱۳۹۷
۶۸ تعداد ناوگان مینی بوس تحت نظارت برحسب نوع (دستگاه)
۶۸ خطوط مینی بوس برون شهری
۶۹ واحد روابط عمومی
۷۱ سازمان تاکسیرانی
۷۲ تعداد تاکسی ها
۷۳ میانگین سنی و درصد نوسازی ناوگان
۷۳ خطوط سازمان
۷۴ تعداد تاکسی ها به تفکیک نوع عملکرد
۷۵ شرکت های حمل و نقل مسافر (آژانس)
۷۶ خطوط تاکسی - درون شهری
۷۷ نقشه خطوط تاکسی - درون شهری
۷۸ خطوط تاکسی - برون شهری

۷۹	نقشه خطوط تاکسی - برون شهری
۸۰	تاکسی‌های بیسیم سازمان
۸۰	سرویس مدارس سازمان تاکسیرانی
۸۰	صدور پروانه
۸۱	رسیدگی به شکایات
۸۱	شکایات به تفکیک موضوع
۸۱	اشیاء گمشده
۸۲	نام جایگاه CNG
۸۲	تعداد جایگاه‌های سوخت CNG در شهر
۸۲	تعداد جایگاه‌های CNG شهرداری به تفکیک مناطق
۸۳	واحد روابط عمومی
۸۵	پایانه‌ها
۸۶	پایانه آزادگان
۸۶	میزان جابه‌جایی مسافرین پایانه آزادگان طی ۵ سال اخیر
۸۶	تعداد مسافرین پایانه آزادگان به تفکیک (اتوبوس-سواری-مینی بوس)
۸۶	جابجایی مسافرین به تهران از پایانه آزادگان
۸۷	پایانه غرب
۸۷	میزان جابجایی مسافرین (پایانه غرب)
۸۸	ایستگاه الموت شرقی
۸۸	ایستگاه الموت غربی
۸۸	ایستگاه بوئین زهرا
۸۹	پایانه‌ها
۸۹	تفکیک تعداد مسافر بر اساس مقصد
۹۰	واحد روابط عمومی
۹۳	پلیس راهور (مستقر در مرکز کنترل ترافیک)
۹۴	آمار تصادفات درون شهری قزوین - سال ۱۳۹۸
۹۵	آمار تصادفات درون شهری قزوین - سال ۱۳۹۹
۹۶	عملکرد پلیس راهور مستقر در مرکز کنترل ترافیک در ثبت تخلفات رانندگی
۹۷	فراوانی تخلفات ثبت شده
۹۸	آمار جرائم رانندگی (سالانه)

سخن شهردار

در دنیایی که مدیریت حمل و نقل و ترافیک از مهم‌ترین دغدغه‌های اساسی مجموعه‌های مدیریت شهری در سراسر جهان محسوب می‌شود، برنامه‌ریزی و اجرای سیاست‌های این حوزه به ویژه با لحاظ کردن مباحث آماری، نقش بسیار مهمی در توسعه شهری ایفا می‌کند.

در این میان شهرداری قزوین نیز بر آن است تا به عنوان سیاست‌گذار، برنامه‌ریز و هماهنگ‌کننده بخش حمل و نقل و ترافیک در این شهر، با تکیه بر علم روز مهندسی ترافیک، بهره‌گیری از نیروی انسانی متخصص و متعهد و استفاده از تجهیزات سخت‌افزاری و نرم‌افزاری مورد نیاز؛ رضایت و رفاه هرچه بیشتر شهروندان را در این زمینه فراهم کند.

در سال 99 و در شرایطی که ویروس منحوس کرونا وضعیت دشواری را برای تمام بخش‌ها از جمله حوزه حمل و نقل و ترافیک شهرداری قزوین رقم زد و خسارت‌های انسانی و مالی قابل توجهی در این بخش بر جای گذاشت، مدیریت بهینه ترافیک از طریق اتخاذ و پیگیری سیاست‌های مهم ترافیکی و اجرای آن از شیوه‌های مختلف مورد توجه قرار گرفت.

از جمله این اقدامات در سالی که گذشت می‌توان به توسعه زیرساخت‌های نرم‌افزاری و سخت‌افزاری استفاده از دوچرخه به عنوان یک شیوه حمل و نقلی پاک، حمایت از حمل و نقل عمومی، تمرکز بر تامین زیرساخت‌های کاهش تصادفات درون‌شهری و توجه به حمل و نقل ایمن و سالم برای تمام گروه‌های شهروندان اعم از افراد تندرست و توانیابان نظیر معلولان، سالمندان، کودکان و... اشاره کرد.

امید است در سال پیش رو برنامه‌ها و سیاست‌های اتخاذ شده با تداوم همکاری دستگاه‌های ذی‌ربط و شهروندان گرامی به نحوی به اجرا درآید که بیشترین ثمرات نصیب شهر و شهروندان شود.

سیاوش طاهرخانی
شهردار قزوین





سخن معاون



حمل و نقل اساس توسعه پایدار است و امروزه در جوامع بشری پیشرفته، بهای بسیار دارد؛ چه اینکه این مقوله نه تنها دارای تأثیرات فراوان اجتماعی، اقتصادی، فرهنگی و... است بلکه در عین حال از تمام این مولفه‌ها تأثیر می‌پذیرد.

بنابر این می‌توان گفت حمل و نقل در صورتی که با نگاه علمی و فنی و لحاظ کردن شرایط اجتماعی و فرهنگی با اهتمام ویژه به مباحث دقیق آماری مدیریت شود، می‌تواند همراهی و رضایت شهروندان را به دنبال داشته باشد و این یعنی مدیریت موفق شهری؛ چرا که همراه کردن شهروند دغدغه‌مند امروزی، کاری بس دشوار و بزرگ است.

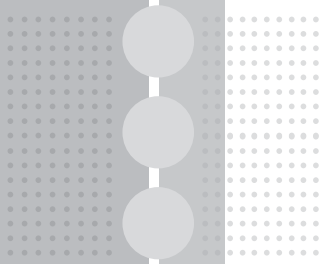
چنین شهروندی آگاه است و علاوه بر شناخت حقوق خود، وظایف خود در مقابل دیگر شهروندان را هم به خوبی می‌شناسد. بنابر این، می‌تواند یاریگر شهرداری در مدیریت ترافیک باشد؛ چرا که حمل و نقل و ترافیک، یک موضوع کاملاً انسانی است و شهروندان در مدیریت آن نقش کلیدی دارند.

در این صورت است که شهرداری‌ها می‌توانند با خیال آسوده‌تری تمرکز خود را به مبحث سخت‌افزاری حوزه حمل و نقل و ترافیک معطوف سازند و به نحوی آن را مدیریت کنند که سلامت، امنیت و رفاه شهروندان تامین شود.

بی‌شک این موضوع مستلزم همکاری مردم و مسئولان است و در این راه مشترک که همگی در آن مسئولیت مشترک داریم، نیازمند همکاری‌های عمومی و استفاده از تمام ظرفیت‌های موجود هستیم.

شیمازآبادی‌پور

سرپرست معاونت حمل و نقل و ترافیک
شهرداری قزوین



موقعیت قزوین در کشور



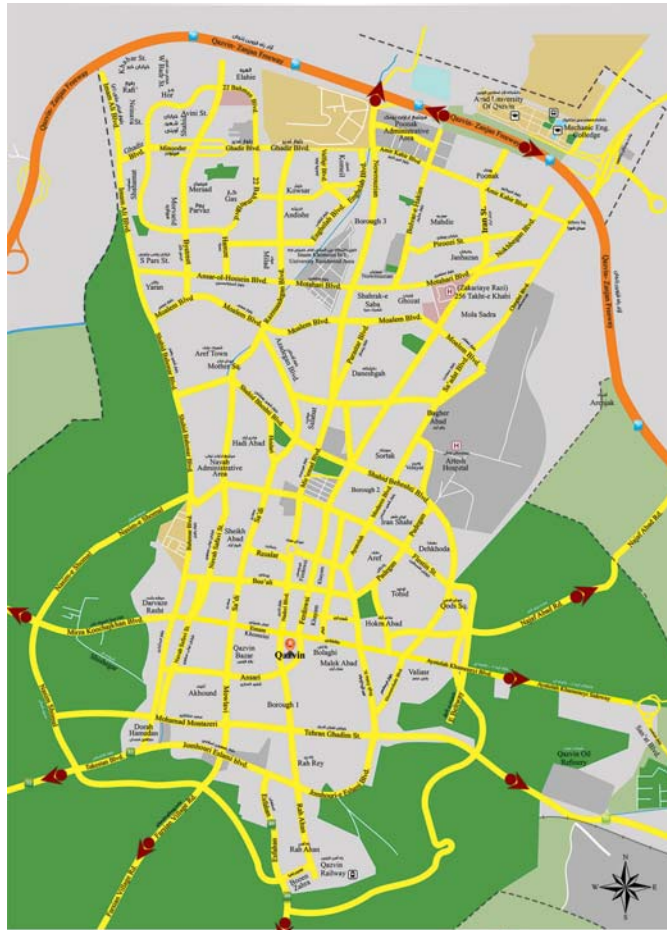
نقشه شهر قزوین



qazvin.ir
traffic.qazvin.ir



موقعیت دروازه های شهر قزوین



دروازه شهر





اطلاعات جغرافیایی شهر قزوین

مقدار	واحد	شرح
۶,۴۱۳	هکتار	مساحت
۳	منطقه	تعداد مناطق شهرداری
۴,۷	کیلومتر	متوسط عرض
۱۳	کیلومتر	متوسط طول
۳۶,۳۱	درجه	عرض جغرافیایی
۴۹,۹۹	درجه	طول جغرافیایی
۱۲۷۸	متر	متوسط ارتفاع از سطح دریا
۳۰۲	میلی متر	میانگین بارش سالانه
۸۱	درصد	رطوبت نسبی
۷۸	روز	تعداد روزهای یخبندان
۱۴,۸	متر بر ثانیه	میانگین حداکثر وزش باد ماهیانه
۱۳	درجه سانتیگراد	میانگین دمای سالانه
نیمه خشک فرا سرد	آب و هوا
خیلی زیاد	موقعیت از لحاظ زلزله خیزی

منبع: سازمان برنامه و بودجه استان قزوین

سلسله مراتب عملکردی شبکه معابر مجموعه شهری قزوین





خلاصه اطلاعات شبکه معابر شهر قزوین

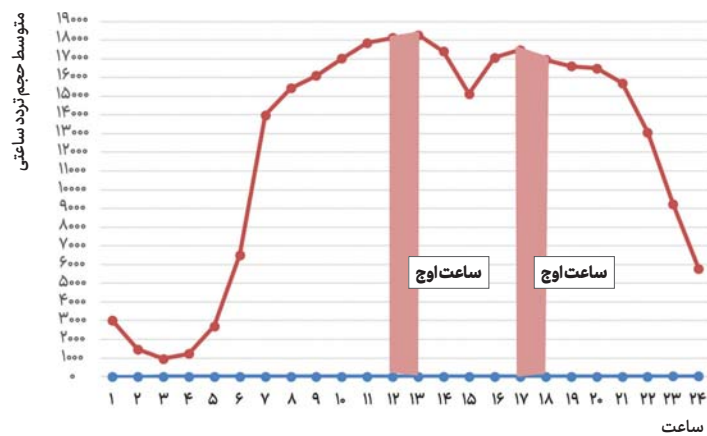
درصد	طول (کیلومتر)	نوع راه
۲۱,۷	۵۱	شریانی درجه یک
۲۷	۶۳,۴	شریانی درجه دو
۵۱,۳	۱۲۰,۲	جمع و پخش کننده
۱۰۰	۲۳۴,۶	مجموع

اطلاعات جمعیت و اشتغال شهر قزوین

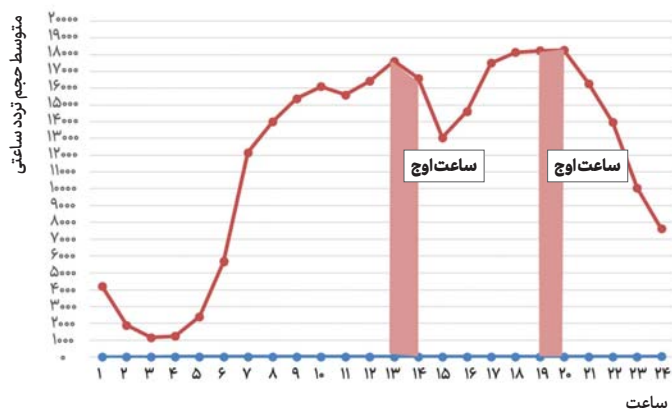
توضیحات (براساس آخرین سرشماری)	مقدار	واحد	شرح
سال ۹۵	۴۰۲۷۸۴	نفر	کل جمعیت ساکن شهر قزوین
سال ۹۵	۲۰۳۷۰۲	نفر	کل جمعیت مرد
سال ۹۵	۱۹۹۰۴۶	نفر	کل جمعیت زن
سال ۹۵	۱۲۷۱۵۴	خانوار	تعداد خانوار شهر
سال ۹۵	۳,۱۶	نفر	متوسط بعد خانوار شهر
سال ۹۵	۶۳	نفر در هکتار	تراکم جمعیت
سال ۹۵	۲/۸۹	درصد	میزان باسوادی

منبع: سازمان برنامه و بودجه استان قزوین

متوسط حجم معادل سواری تقاطع‌های شهر قزوین در ۶ ماهه اول سال ۹۹



متوسط حجم معادل سواری تقاطع‌های شهر قزوین در ۶ ماهه دوم سال ۹۹






qazvin.ir
traffic.qazvin.ir



مناطق ترافیکی شهر قزوین بر اساس مطالعات جامع حمل و نقل





qazvin.ir
traffic.qazvin.ir



معاونت حمل و نقل ترافیک شهرداری قزوین از سال ۱۳۹۴ تا ۱۳۹۹ در طرح مطالعاتی کاهش تصادفات شهر قزوین که با همکاری مشترک پلیس راهور انجام شد، نسبت به گردآوری آمار و اطلاعات و ایجاد پایگاه‌های داده‌ای تصادفات شهری اقدام نموده است. در این مطالعات، ۱۴ سند مرتبط با راهبرد و برنامه عملیاتی ایمنی ترافیک در شهرهای پیشرو جهان از جمله لندن، ملبورن، تورنتو، استکهلم، هنگ‌کنگ و... مورد بررسی قرار گرفته که حاکی از تجربه این شهرها در کاهش تصادفات در پی اجرای طرح‌های مطالعاتی مذکور است. شایان ذکر است؛ چشم‌انداز این طرح، صرفاً به کاهش تصادفات و خسارت‌های جانی و مالی ناشی از آن منتهی نشده و مسائل عمیق‌تری چون تغییر در شیوه زندگی شهروندان نیز توجه شده است. در واقع برنامه عملیاتی تعریف شده در این طرح، یک سند زنده و پویاست که با بروز رسانی و پایش مداوم، در صدد تغییر در سبک زندگی و رفتار شهروندان در حوزه حمل و نقل شهری است تا زمینه را برای اصلاح و بهبود کیفیت زندگی شهری فراهم نماید.

معاونت حمل و نقل و ترافیک



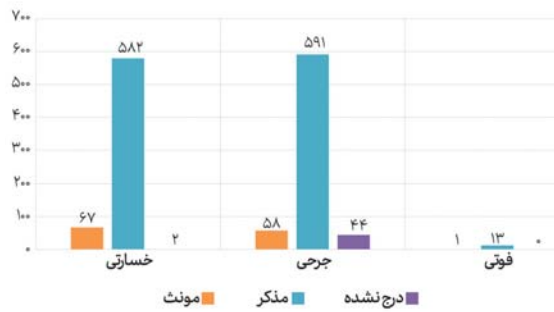
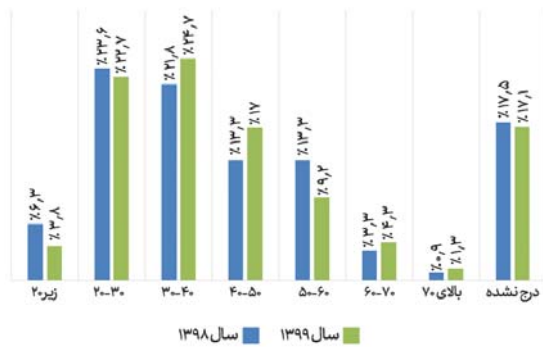
معابر حادثه خیز در سال ۹۸

رتبه	نام معبر	تصادف جرحی	تصادف فوتی
۱	میدان مینودر	۹	۰
۲	تقاطع امیرکبیر- سردار سلیمانی	۹	۰
۳	تقاطع ولیعصر (عج)	۸	۰
۴	تقاطع شهدا- شهید انصاری	۴	۱
۵	میدان تهران قدیم	۷	۰
۶	میدان خلیج فارس	۴	۰
۷	میدان مادر	۴	۰
۸	تقاطع امام خمینی (ره) - مولوی	۴	۰
۹	بلوار آیت الله خامنه‌ای (روبه روی هتل مرمر)	۳	۰
۱۰	تقاطع دادگستری	۱	۱

معابر حادثه خیز در سال ۹۹

رتبه	نام معبر	تصادف جرحی	تصادف فوتی
۱	تقاطع شهید چگینی-معلم	۷	۰
۲	تقاطع صدا و سیما	۶	۰
۳	میدان سرداران	۴	۱
۴	تقاطع ۲۲ بهمن	۶	۰
۵	میدان مینودر	۶	۰
۶	تقاطع دادگستری	۳	۱
۷	تقاطع ولیعصر (عج)	۵	۰
۸	تقاطع بازار	۵	۰
۹	میدان ارتش	۵	۰
۱۰	میدان تهران قدیم	۴	۰





عاملین وقوع تصادفات به تفکیک سن

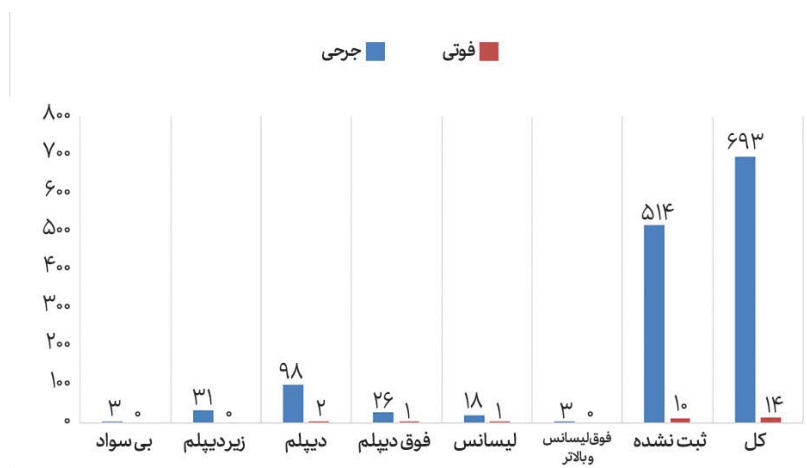
سن مقصر	سال ۹۸	سال ۹۹
زیر ۲۰	۶,۳	۳,۸
۳۰-۲۰	۲۳,۶	۲۲,۷
۴۰-۳۰	۲۱,۸	۲۴,۷
۵۰-۴۰	۱۳,۳	۱۷,۰
۶۰-۵۰	۱۳,۳	۹,۲
۷۰-۶۰	۳,۳	۳,۳
بالای ۷۰	۰,۹	۱,۳
درج نشده	۱۷,۵	۱۷,۱

عاملین وقوع تصادفات به تفکیک جنسیت

جنسیت	فوتی	جرحی	خسارتی
مؤنث	۱	۵۸	۶۷
مذکر	۱۳	۵۹۱	۵۸۲
درج نشده	۰	۴۴	۲

عاملین وقوع تصادفات به تفکیک تحصیلات

تحصیلات	جرحی	فوتی
بی سواد	۳	۰
زیردیپلم	۳۱	۰
دیپلم	۹۸	۲
فوق دیپلم	۲۶	۱
لیسانس	۱۸	۱
فوق لیسانس و بالاتر	۳	۰
ثبت نشده	۵۱۴	۱۰
کل	۶۹۳	۱۴

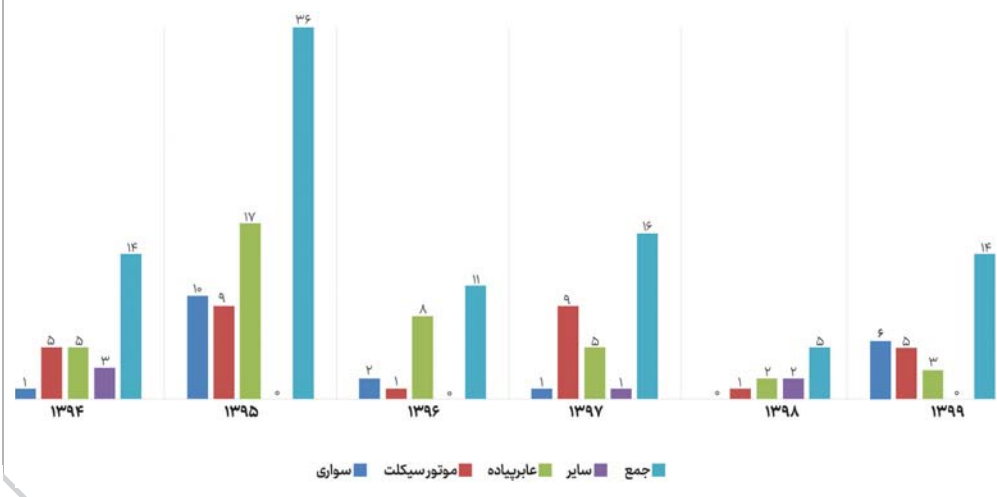




qazvin.ir
traffic.qazvin.ir

آمار متوفیان تصادفات در ۶ سال اخیر

سال	سواری	موتور سیکلت	عابر پیاده	سایر	جمع
۱۳۹۴	۱	۵	۵	۳	۱۴
۱۳۹۵	۱۰	۹	۱۷	۰	۳۶
۱۳۹۶	۲	۱	۸	۰	۱۱
۱۳۹۷	۱	۹	۵	۱	۱۶
۱۳۹۸	۰	۱	۲	۲	۵
۱۳۹۹	۶	۵	۳	۰	۱۴



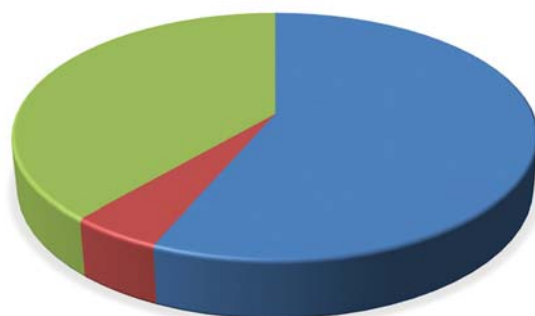
امور فرهنگی و آموزش

دوره های آموزشی کارکنان

تعداد شرکت کننده	مدت (ساعت)	جمع (نفر ساعت)
۳۸	۱۳۱	۵۲۷

تولید محتوای آموزشی

ردیف	عنوان	تعداد
۱	اینفوگرافیک	۳۵
۲	کتابچه	۳
۳	جزوه	۲۴
	جمع	۶۲



اینفوگرافیک ■ کتابچه ■ جزوه





واحد روابط عمومی

اخبار منتشر شده در رسانه ها

عنوان	تعداد
رسانه های رسمی	۲۵۰
شبکه های اجتماعی	۳۰۰۰

تبلیغات


عنوان	تعداد
تبلیغات محیطی	۳۱۲۷

برنامه های مناسبی


عنوان	تعداد
ارتباط مستقیم مردمی	۷
مسابقه و جشنواره	۲
تقدیرها	۴
دیدارها	۴
مراسم و همایش ها	۵
سایر	۳

پرتال اطلاع رسانی معاونت حمل و نقل و ترافیک

عنوان	تعداد
اخبار و رویداد	۸۰
گزارش تصویری	۲۰
اسلایدر	۱۸



qazvin.ir
traffic qazvin.ir



این مرکز در سال ۱۳۸۸ طراحی و در سال‌های ۱۳۸۹ و ۱۳۹۰ در مساحتی بالغ بر ۷۵۰ متر مربع اجرا شده است. این مرکز یکی از برجسته‌ترین مراکز تخصصی کنترل ترافیک شهری و جزء مدرنترین این مراکز در کشور می‌باشد. از اصلی‌ترین بخش‌های این مرکز سالن مانیتورینگ، اتاق تجهیزات اصلی، اتاق کنفرانس، اتاق پلیس و فضای مدیریتی می‌باشد. اجرای بستر مخابراتی فیبر نوری اختصاصی به روش flat linear برای اولین بار در کشور در این مرکز اجرا شده است. مدیریت ترافیک لحظه‌ای از طریق کنترل و نظارت، کنترل و نظارت عملکرد تجهیزات ترافیکی، انجام مطالعات جهت ارزیابی پروژه‌های اجرای ترافیکی، ثبت تخلفات ساکن، عبور از چراغ قرمز و عبور از خطوط ویژه از جمله اقدامات مرکز کنترل ترافیک شهر قزوین می‌باشد.

مرکز کنترل ترافیک

آمار دوربین‌های مرکز کنترل ترافیک

نوع دوربین	سال ۹۵	سال ۹۶	سال ۹۷	سال ۹۸	سال ۹۹
دوربین نظارت تصویری	۶۸	۷۴	۸۱	۸۷	۱۰۵
دوربین کنترل سرعت	۲۱	۲۳	۳۰	۳۰	۲۶
دوربین ثبت تخلف عبور از چراغ قرمز	۶	۶	۶	۶	۶
دوربین ثبت تخلف عبور از خطوط ویژه	۲	۲	۲	۲	۲
دوربین‌های پلاک خوان	*	*	*	*	۶

بستر مخابراتی فیبر نوری

سال	سال ۹۵	سال ۹۶	سال ۹۷	سال ۹۸	سال ۹۹
جمع کل اجرا شده توسط مرکز کنترل ترافیک (km)	۲۲,۲۳	۲۲,۲۳	۳۳	۳۳	۳۳
جمع کل اجرا شده توسط مخابرات (km)	۳۰	۳۰	۳۰	۳۰	۳۰
مترافز کل (km)	۵۲,۲۳	۵۲,۲۳	۶۳	۶۳	۶۳

خسارت ناشی از ویروس کرونا در مرکز کنترل ترافیک مبلغ ۱۸/۹۶۰/۰۰۰/۰۰۰ ریال می باشد.

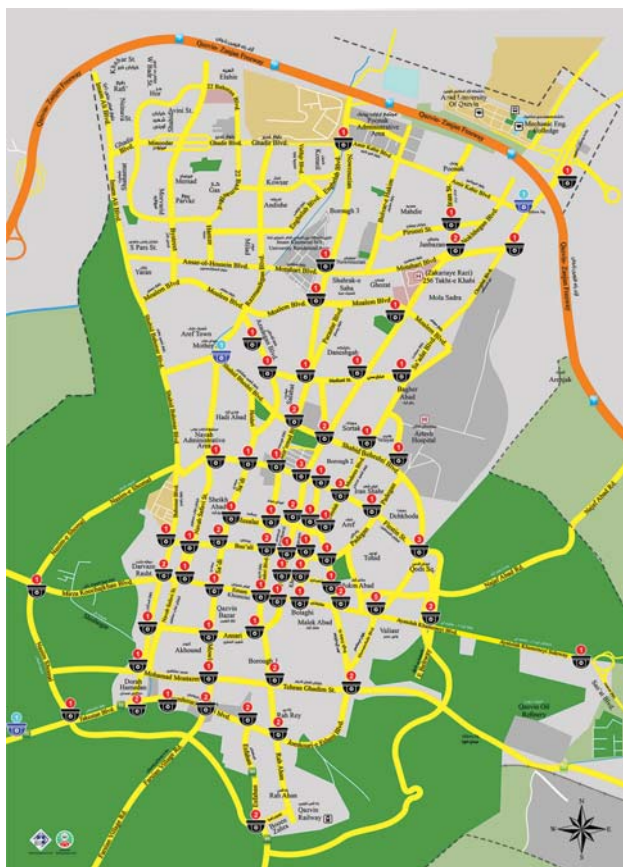




qazvin.ir
traffic.qazvin.ir



نقشه جانمایی دوربین های نظارت تصویری



محل و تعداد دوربین های نصب شده در سال ۱۳۹۹ (اعداد نشانگر تعداد دوربین در تقاطع هستند) 

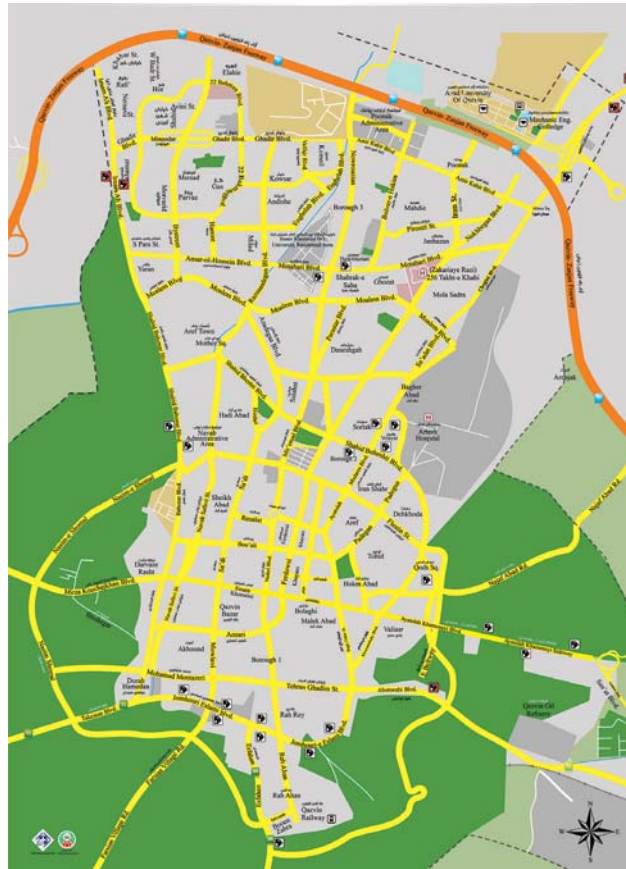
محل نصب دوربین های کنترل سرعت

ردیف	نام معبر	تعداد(دستگاه)
۱	بلوار شهید لشگری	۲
۲	بلوار شهید باهنر	۲
۳	زیرگذر نصر	۲
۴	پل قدس	۱
۵	بلوار آیت الله خامنه ای	۳
۶	زیرگذر پل نخبگان	۱
۷	زیرگذر پل خلیج فارس	۱
۸	زیرگذر شهید مطهری	۲
۹	پل امام رضا(ع)	۷
۱۰	باراجین-جاده سلامت (مدافعان سلامت)	۲
۱۱	بلوار امام علی (ع)	۲
۱۲	بلوار سردار آزادگان ابوترابی	۱
	جمع کل	۲۶



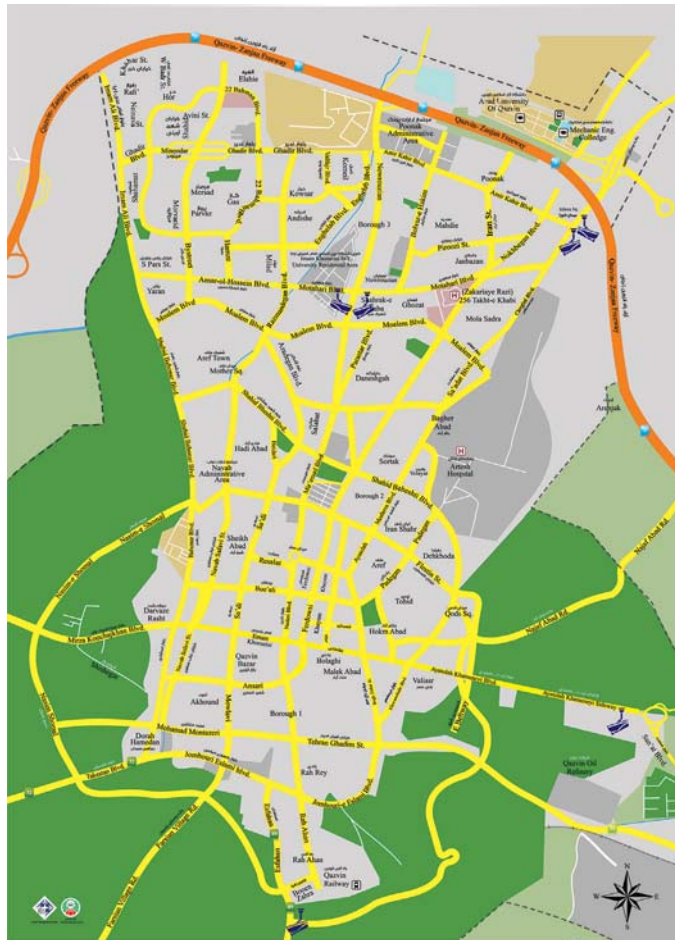


نقشه جانمایی دوربین های کنترل سرعت



دوربین های نصب شده در سال ۱۳۹۹

نقشه جانمایی دوربین های پلاک خوان

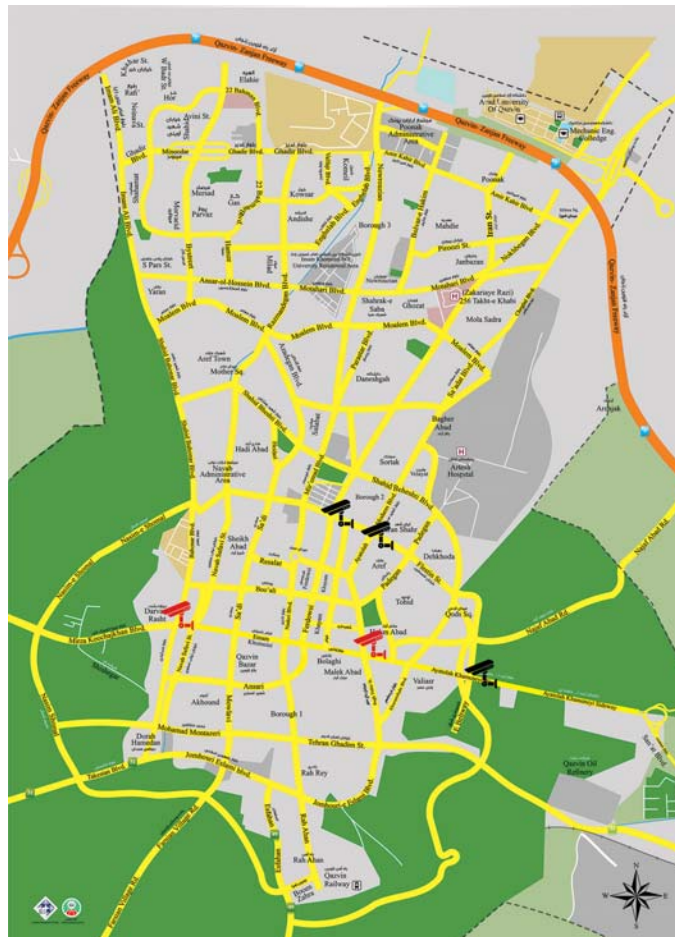


دوربین پلاک خوان





نقشه جانمایی دوربین های عبور از خطوط ویژه و عبور از چراغ قرمز



دوربین های عبور از چراغ قرمز  دوربین های عبور از خطوط ویژه 

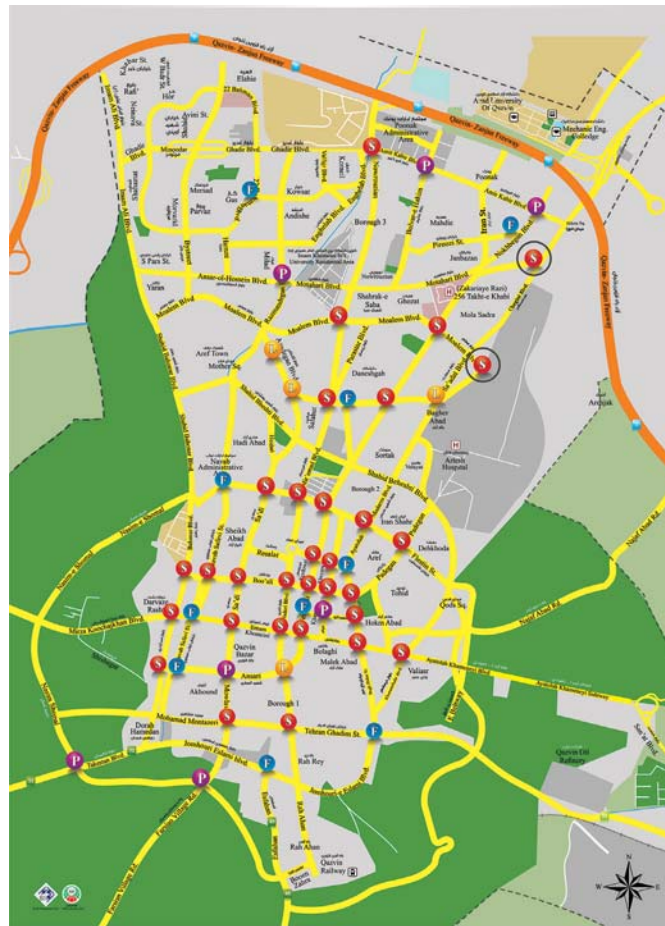
میانگین تعداد عبور وسایل نقلیه از تقاطع‌های هوشمند

ردیف	نام تقاطع	عبور و مرور روزانه	حجم سالانه	اوج صبحگاه	اوج عصرگاه
۱	عدل	۳۷۲۷۵	۱۳,۶۰۵,۳۷۵	۸۱۸	۷۷۴
۲	فلسطین	۲۹۴۴۴	۱۰,۷۴۷,۰۶۰	۴۷۰	۴۹۵
۳	محمد رسول ا..	۴۳۷۳۱	۱۵,۹۶۱,۸۱۵	۶۸۴	۷۱۴
۴	خیام-بوعلی	۲۴۶۵۵	۸,۹۹۹,۰۷۵	۱۰۴۵	۱۰۱۸
۵	طالقانی	۲۷۱۳۳	۹,۹۰۳,۵۴۵	۵۰۰	۵۴۳
۶	پادگان	۳۶۴۴۳	۱۳,۳۰۱,۶۹۵	۶۱۵	۶۰۷
۷	میدان عدل	۳۶۴۴۳	۱۳,۳۰۱,۶۹۵	۶۱۹	۶۰۷
۸	ولیعصر (عج)	۳۵۷۹۹	۱۳,۰۶۶,۶۳۵	۵۴۴	۵۵۱
۹	فردوسی	۲۳۶۸۶	۸,۶۴۵,۳۹۰	۶۵۶	۷۸۰
۱۰	هلال احمر	۳۱۵۹۲	۱۱,۵۳۱,۰۸۰	۱۰۲۲	۱۰۱۸
۱۱	ملت	۳۶۸۷۳	۱۳,۴۵۸,۶۴۵	۸۱۰	۸۴۰
۱۲	نظام وفا	۳۶۵۶۷	۱۳,۳۴۶,۹۵۵	۵۸۶	۶۵۹
۱۳	نادری	۳۵۰۲۹	۱۲,۷۸۵,۵۸۵	۵۹۹	۵۶۳
۱۴	شهریانی	۴۷۸۳۹	۱۷,۴۶۱,۲۳۵	۹۸۸	۹۷۷
۱۵	بنیاد شهید	۳۴۹۱۵	۱۲,۷۴۳,۹۷۵	۶۷۰	۶۷۶
۱۶	شهدا	۳۵۲۱۳	۱۲,۸۵۲,۷۴۵	۵۲۴	۵۲۸
۱۷	۲۲ بهمن	۴۵۱۶۴	۱۶,۴۸۴,۸۶۰	۱۰۸۱	۱۱۵۵
۱۸	بازار	۲۰۲۸۸	۷,۴۰۵,۱۲۰	۴۵۷	۴۴۳
۱۹	میرداماد	۷۲۳۸۰	۲۶,۴۱۸,۷۰۰	۱۲۵۵	۱۳۳۵
۲۰	منتظری - مولوی	۳۷۰۷۴	۱۳,۵۳۲,۰۱۰	۵۸۷	۶۳۹
۲۱	اسدآبادی - انصاری	۵۲۳۴۹	۱۹,۱۰۷,۳۸۵	۱۱۰۵	۱۱۵۵
۲۲	معلم - شهید بابایی	۴۴۳۷۰	۱۶,۱۹۵,۰۵۰	۷۰۹	۷۳۸
۲۳	عمران	۳۱۴۱۲	۱۱,۴۶۵,۳۸۰	۷۰۴	۷۳۰
۲۴	راهنمایی	۳۲۸۷۲	۱۱,۹۹۸,۲۸۰	۷۲۱	۷۳۷
۲۵	سه راه شهرداری	۳۷۷۶۵	۱۳,۷۸۴,۲۲۵	۷۸۹	۹۰۱
۲۶	معلم - سردار سلیمانی	۸۲۶۱	۲۹,۹۵۲,۲۶۵	۱۲۹۷	۱۳۷۵
۲۷	شهید مدنی - شهید بابایی	۴۳۰۳۵	۱۵,۷۰۷,۷۷۵	۷۱۱	۷۲۱
۲۸	صدا و سیما	۵۸۸۵۶	۲۱,۴۸۲,۴۴۰	۹۴۲	۱۱۶۵
۲۹	دادگستری	۴۹۹۳۹	۱۸,۲۲۷,۷۳۵	۸۲۳	۸۸۰
۳۰	ساحل-آزادگان	۲۳۸۴۰	۸,۷۰۱,۶۰۰	۶۱۰	۶۵۶
۳۱	شهید مدنی - آزادگان	۳۰۶۳۳	۱۱,۱۸۱,۰۴۵	۷۱۰	۸۱۱




نقشه جانمایی چراغ‌های راهنمایی


qazvin.ir
traffic.qazvin.ir



پشمکون (S) هوشمند مرکزی (P) هوشمند محلی (P) زمان ثابت (پری تایم) (P) ایستگاه شهید مدرس سال ۱۳۹۹ (O)



qazvin.ir
traffic.qazvin.ir

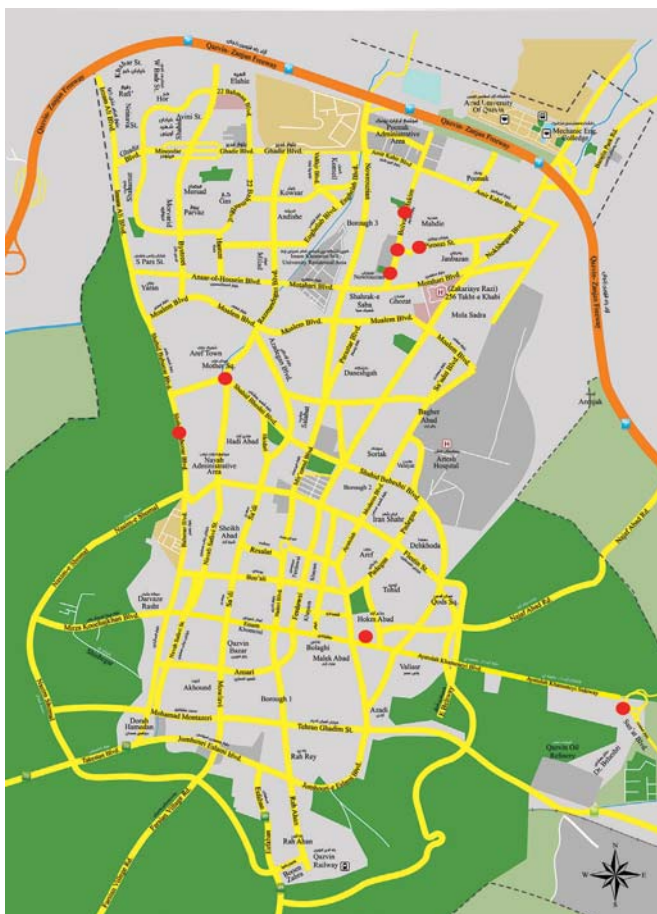


باتوجه به وجود تعداد زیاد وسیله نقلیه در شهر قزوین و نوع خاص شبکه معابر در بافت مرکزی و تاریخی آن، معاونت حمل و نقل و ترافیک شهرداری قزوین را بر آن داشت، تشکیل سازمان حمل و نقل و ترافیک در خردادماه سال ۱۳۹۰ را به عنوان یکی از زیر مجموعه‌های خود ایجاد نماید. لذا مسئولیت ارتقای فرهنگ ترافیک و بهره‌وری معابر در دستور کار این سازمان قرار گرفت تا با نگاه ویژه به ساماندهی ترافیک معابر بپردازد.

سازمان حمل و نقل و ترافیک، یکی از حوزه‌های دانش محور شهرداری قزوین می‌باشد، که درصد است با ارتقای شاخص‌های رشد کمی و کیفی و بهبود در نظام جابجایی‌های شهری، شهر تاریخی قزوین را به شهری مناسب برای فعالیت و سکونت عموم شهروندان تبدیل نماید.

سازمان حمل و نقل و ترافیک

اصلاح هندسی معابر



ردیف	موقعیت
۱	ورودی باغ نشاط
۲	بلوار حکیم
۳	خیابان بیمارستان کوثر
۴	خیابان پیروزی-خیابان قائم
۵	بلوار باهنر-خیابان مدیریت
۶	میدان مادر





مناسب سازی معابر

ردیف	موقعیت	توضیحات
۱	تقاطع میرداماد	جهت عبور عابر پیاده
۲	تقاطع شهید مطهری - سردار سلیمانی	جهت عبور عابر پیاده
۳	بلوار سردار سلیمانی تقاطع بلوار شهید مطهری	اجرای جان پناه
۴	خیابان شهید بابایی مقابل ساختمان مدیریت درمان تامین اجتماعی	جهت عبور عابر پیاده
۵	خیابان فلسطین غربی مقابل ورزشگاه شهید بابایی	اجرای جان پناه
۶	بلوار سردار سلیمانی مقابل اداره کل آموزش پرورش	اجرای جان پناه
۷	بلوار سیدالشهداء تقاطع صداقت - شهید اشرفی اصفهانی	جهت عبور عابر پیاده
۸	بلوار حکم آباد-مقابل کوچه فرشته	جهت عبور عابر پیاده
۹	خیابان نواب مقابل دانشگاه فرهنگیان	جهت عبور عابر پیاده

تعداد سرعت گیرهای احداث شده

سرعت گیر آسفالتی

عدد ۶۴

تعداد سرعت گیرهای سطح شهر

سرعت گیر آسفالتی	آسفالتی	پلاستیک	مجموع
۱۰۳۶	۲۲	۱۲۶	۱,۱۸۴

متراژ خط کشی معابر

نوع خط کشی	متراژ
طولی	۳۴۰ کیلومتر طول
عرضی	۷۰۰۰ متر مربع

تابلوهای راهنمای مسیر

نوع تابلو	تعداد اضافه شده در سال ۹۹	مقدار کل (متر مربع)
بالا سری (محل)	۰	۱۴۰۸,۳
صلیبی (عدد)	۳۰	۲۰۶,۷
پرچمی (عدد)	۴۵	۶۲۹,۳۷۴
جانبی (ساده)	۷۸	۱۱۰۸,۹۹۲
جمع	۱۵۳	۳۳۵۳,۳۶۶

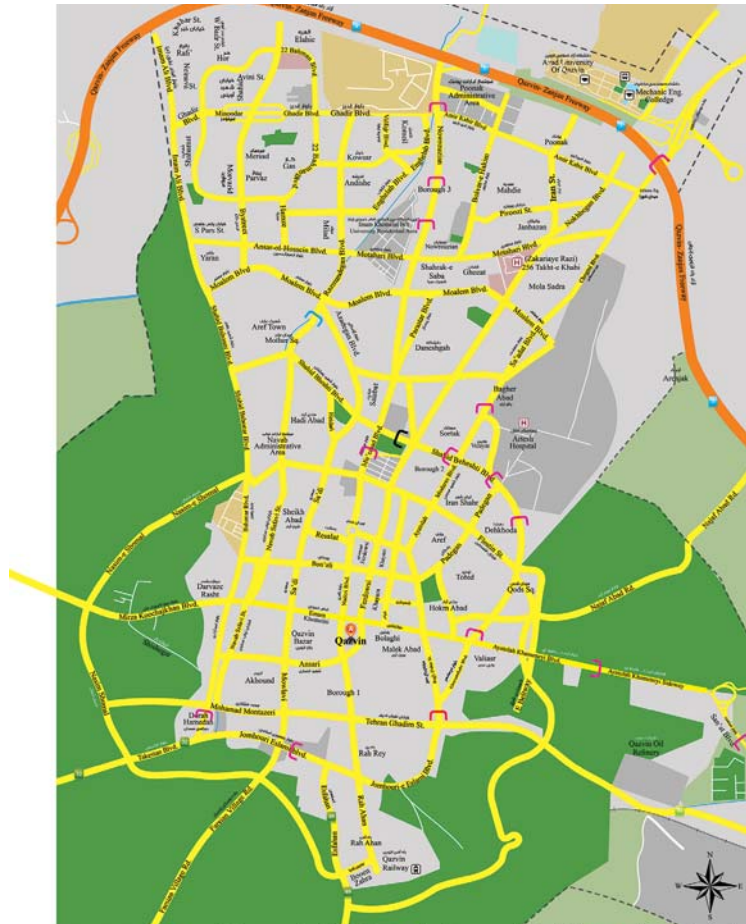
پل های هوایی عابر پیاده

ردیف	موقعیت	نوع پل (تجهیزات)	تعداد
۱	بلوار خرمشهر، روبروی ترمینال آزادگان	پله برقی	۴
۲	چهارراه ولی عصر (عج)	پله برقی	۴
۳	بلوار شهید بهشتی، روبروی پارک سوار	معمولی	۱
۴	بلوار شهید بهشتی، روبروی سازمان نظام مهندسی	معمولی	۱
۵	بلوار شهید بهشتی، روبروی میدان ارتش	معمولی	۱
۶	بلوار شهید باجایی	آسانسور	۲
۷	روبروی برق شمال، نرسیده به میدان سرداران	معمولی	۱
۸	بلوار سردار سلیمانی، روبروی بانک ملت	معمولی	۱
۹	بلوار سردار سلیمانی، روبروی کوچه حکمت ۷۲	معمولی	۱
۱۰	بلوار سردار سلیمانی، روبروی صدا و سیما	معمولی	۱
۱۱	بلوار آیت اله خامنه ای، روبروی هتل قدس	معمولی	۱
۱۲	شهرک عارف، بهارستان	معمولی- دارای رمپ	۱
۱۳	دفاع مقدس	معمولی	۱
۱۴	بلوار شهید لشگری	معمولی	۱
۱۵	ابتدای بلوار صنعت	معمولی	۱
۲۲	جمع		





نقشه جانمایی پل های هوایی عابر پیاده



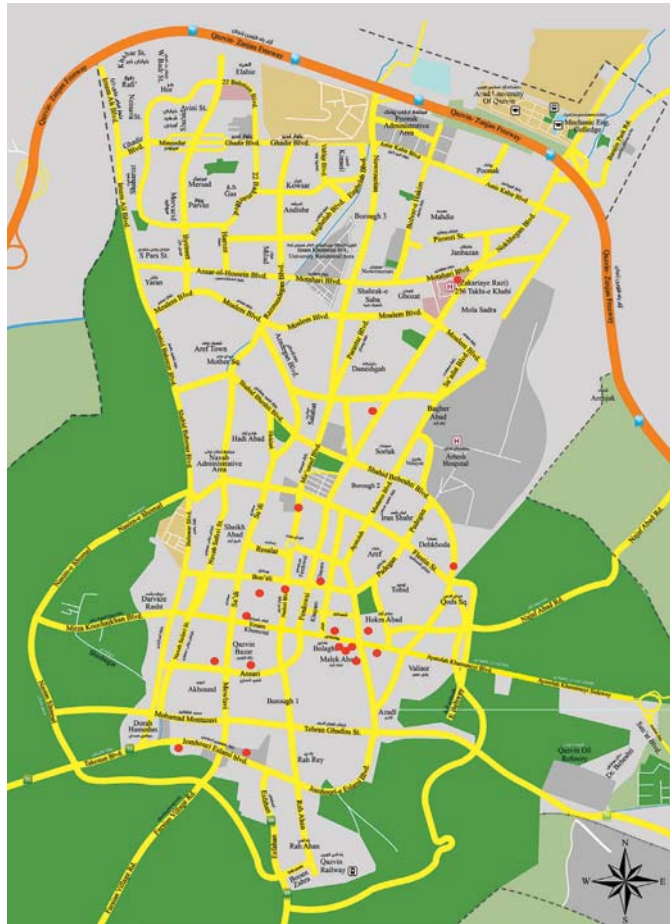
پل های عابر پیاده معمولی پل های عابر پیاده مجهز به پله برقی پل های عابر پیاده مجهز به آسانسور پل های عابر پیاده رمپ دار

پارکینگ های سطح شهر

ردیف	نام پارکینگ	آدرس	مالکیت	مساحت (مترمربع)	تعداد فضاهای پارک
۱	سرچشمه	خیابان خیام-کوچه تعهدی	شهرداری - ترافیک	۲۵۰۰	۱۶۰
۲	شهید انصاری	بلوار شهید انصاری-بعد از تقاطع مولوی	شهرداری - ترافیک	۱۴۷۰۰	۳۴۸
۳	رازی	خیابان شهید بابایی-مقابل بیمارستان رازی	شهرداری - ترافیک	۱۱۰۰	۵۰
۴	کوثر	خیابان طالقانی-جنب بیمارستان کوثر	شهرداری - ترافیک	۱۷۵۰	۶۰
۵	بازار	بلوار شهید انصاری-جنب کلانتری بازار	شهرداری - ترافیک	۱۲۰۰	۱۰۰
۷	کاشانی	خیابان آیت ا... کاشانی- روبروی مدرسه باغچه بان	شهرداری - ترافیک	۱۰۰۰	۴۰
۸	دی ۷	فضای تحتانی تقاطع غیرهمسطح ۷دی (نادری)	شهرداری - ترافیک	۱۴۵۰	۶۰
۹	دی ۹	فضای تحتانی تقاطع غیرهمسطح ۹دی (عمران)	شهرداری - ترافیک	۳۶۰۰	۱۲۰
۱۰	طالقانی و آسان پارک	خیابان طالقانی-سرپل (تقاطع آیت ا... کاشانی)	شهرداری - ترافیک	۴۵۰۰	۲۳۰
۱۱	دارایی	خیابان طالقانی- جنب کوچه دارایی	شهرداری - ترافیک	۷۰۰	۳۵
۱۲	جمهوری	بلوار جمهوری-جنب پمپ بنزین مقامی	شهرداری - ترافیک	۴۰۰۰	۲۴۰
۱۳	عبید زاکانی	خیابان عبید زاکانی - جنب حمام قجر	شهرداری - ترافیک	۱۶۷۱	۱۰۴
۱۴	قدس	بلوار شهید بهشتی - میدان قدس	شهرداری - ترافیک	۳۷۰۰	۱۲۴
۱۵	طهماسبی	خیابان امام خمینی (ره) - روبروی مسجد نبی	خصوصی	۱۵۳۰	۷۵
۱۶	معین	خیابان طالقانی- انتهای کوچه شهید سیاهپوش	خصوصی	۱۰۰۰	۴۵
۱۷	مهر و ماه	خیابان بوعلی- جنب بانک کشاورزی	شهرداری - ترافیک	۱۹۰۰۰	۹۴۰
۱۸	امام رضا (ع)	بلوار جمهوری اسلامی	شهرداری - ترافیک	۴۳۲۵	۱۷۳
	جمع			۶۷۷۲۶	۲۰۷۳



نقشه جانمایی پارکینگ های سطح شهر



ایستگاه‌های دوچرخه

شماره	نام معبر	نام کاربری مقابل ایستگاه	تعداد
۱	خیابان ملک آباد، امامزاده آمنه خاتون	دبیرستان شایستگان و ابوالصالح المهدی	۶
۲	بلوار خرمشهر	سازمان بیمه تامین اجتماعی	۵
۳	خیابان سعدی، سر کوچه کانون	مرکز خرید ولیعصر (عج)	۴
۴	شهرک مینودر	خانه بدمینتون قزوین	۷
۵	بلوار سردار سلیمانی	شهرداری منطقه ۳	۵
۶	تقاطع بلوار آزادگان و خیابان ساحل	مسجد امام خمینی (ره)	۳
۷	بلوار سردار سلیمانی	سازمان مخابرات	۶
۸	بلوار سردار سلیمانی	داخل شهرداری منطقه ۳	۴
۹	خیابان نواب، مجتمع ادارات	پایگاه مقاومت بسیج شهید رحمانی	۳
۱۰	چهارراه نادری	بیمارستان بوعلی	۴
۱۱	خیابان رسالت، کوچه ذوالقدر	مجتمع فرهنگی شهید حسن طهرانی مقدم	۴
۱۲	خیابان دانشگاه، کوچه بهرامی	مسجد الغدیر	۵
۱۳	خیابان دانشگاه، کوچه پست	درمانگاه سینا	۳
۱۴	شهرک ولایت، خیابان شهید سلیمانی	مدیریت آموزش و پرورش ناحیه ۲ قزوین	۷
۱۵	خیابان دانشگاه، کوچه استاندارد	مسجد امام رضا (ع)	۴
۱۶	گلستان هزار جریب	سازمان حمل و نقل و ترافیک	۴
۱۷	گلستان هزار جریب، کوچه مسکن یکم غربی	معاونت حمل و نقل و ترافیک شهرداری قزوین	۴
۱۸	ضلع شمال چهارراه عمران	شهرداری منطقه ۲	۳
۱۹	ضلع شمال چهارراه عمران	شهرداری منطقه ۳	۵
۲۰	خیابان فلسطین	سازمان تبلیغات اسلامی	۵
۲۱	خیابان پادگان، کوچه صفدری	بیمارستان شهید رجایی	۳
۲۲	ضلع جنوب چهارراه عمران	ساختمان اداری عمران	۴
۲۳	بلوار آیت الله مدرس	مسجد امام حسین (ع)	۳
۲۴	چهارراه طالقانی	سازمان انتقال خون	۴
۲۵	ابتدای خیابان بوعلی شرقی	صندوق قرض الحسنه امداد ولایت	۴
۲۶	خیابان بلوار شمالی	دبستان مشکات	۴
۲۷	چهارراه مدرس	سازمان راه و شهرسازی	۶





ایستگاه‌های دوچرخه

شماره	نام معبر	نام کاربری مقابل ایستگاه	تعداد
۲۸	تقاطع شهید مدنی و سردار سلیمانی	مجتمع فرهنگی هشت بهشت	۵
۲۹	چهارصد دستگاه	کتابخانه اندیشه	۱۰
۳۰	خیابان ولیعصر (عج)	مجتمع ورزشی شهید رجایی	۶
۳۱	خیابان نواب جنوبی	پارک آموزشی ترافیک	۵
۳۲	خیابان تالار	کانون فرهنگی هنری یاس	۶
۳۳	خیابان شهید دستغیب	مسجد ولایت	۴
۳۴	خیابان دانشگاه	بانک قرض الحسنه رسالت	۶
۳۵	خیابان باغ دبیر	پارکینگ عمومی کاشانی	۳
۳۶	بلوار دهخدا	بانک توسعه و تعاون	۵
۳۷	بلوار شهید بهشتی	شرکت شهرک های صنعتی استان قزوین	۹
۳۸	بلوار شهید بهشتی	سازمان نظام مهندسی استان قزوین	۱۰
۳۹	بلوار شهید بهشتی	هلال احمر	۶
۴۰	تقاطع شهید بهشتی و پادگان	ساختمان همیاری (بانک صنعت و معدن)	۵
۴۱	خیابان طالقانی	بانک پارسیان	۴
۴۲	خیابان خیام شمالی (کوچه شقایق)	موسسه زبان گویش	۶
۴۳	بلوار سردار سلیمانی	نمایشگاه بین المللی قزوین	۸
۴۴	شهرک مینودر	مجموعه ورزشی عدالت گستر	۶
۴۵	خیابان کوثر	مسجد امام حسن عسگری (ع)	۱۴
۴۶	خیابان جانبازان (شهید تندگویان)	باشگاه شهید چمران اکسیرکوثر	۵
۴۷	خیابان راه آهن	ایستگاه راه آهن	۵
۴۸	خیابان راه ری	مسجد مصلی باران	۴
۴۹	بلوار جمهوری اسلامی	معاونت فنی و اجرایی سازمان عمرانی شهرداری قزوین	۱۵
۵۰	خیابان سلامگاه	واحد اجرائیات شهرداری قزوین	۵
۵۱	خیابان شهید منتظری	مسجد دباغان	۴
۵۲	خیابان شهید انصاری	پارکینگ شهید انصاری	۱۰
۵۳	خیابان نواب	فرهنگسرای نواب	۵
۲۹۰	جمع کل ایستگاه‌ها		

مسیرهای دوچرخه

طول (متر)	جهت	مقصد	مبدا	معبر
۶۹۴	شرق-غرب	خیابان نواب	شهید تقاطع منتظری	شهید منتظری
۱۹۴	غرب-شرق	تقاطع عدل	میدان عدل	خیابان عدل
۱۱۹۱	دوطرفه	باراجین	بلوار نخبگان	اتصال سلامت
۵۶۲۹	دوطرفه	باراجین	دانشگاه آزاد اسلامی	سلامت
۶۴۸	جنوب-شمال	شهریانی	تقاطع شهدا	خیابان شهدا
۶۴۸	شمال-جنوب	تقاطع شهدا	شهریانی	خیابان شهدا
۸۴۳	شمال-جنوب	ساحل	شهید بهشتی	خیابان غیاث آباد
۸۵۳	جنوب-شمال	ساحل	شهید بهشتی	خیابان غیاث آباد
۱۴۱۰	جنوب-شمال	میدان گلها	میدان حافظ	۲۲ بهمن / گلها-حافظ
۱۳۹۱	شمال-جنوب	میدان حافظ	میدان گلها	۲۲ بهمن / گلها-حافظ
۱۲۲۹	جنوب-شمال	میدان هما	میدان حافظ	۲۲ بهمن / حافظ-هما
۱۲۴۸	شمال-جنوب	میدان حافظ	میدان هما	۲۲ بهمن / حافظ-هما
۵۰۸	جنوب-شمال	شهید مدنی	سرداران	بلوار سردار سلیمانی
۱۹۳۶	شمال-جنوب	شهید بابایی	دانشگاه بین المللی امام خمینی (ره)	بلوار سردار سلیمانی
۸۹۱	شمال-جنوب	شهید مدنی	شهید بابایی	بلوار سردار سلیمانی
۱۸۹۷	جنوب-شمال	دانشگاه بین المللی امام خمینی (ره)	شهید بابایی	بلوار سردار سلیمانی
۵۱۱	شمال-جنوب	سرداران	شهید مدنی	بلوار سردار سلیمانی
۴۸۲	شمال-جنوب	عمران	سرداران	بلوار سردار سلیمانی
۲۸۸	دوطرفه	تقاطع خیام	تقاطع مدرس-بوعلی	خیابان بوعلی
۲۲۰	دوطرفه	تقاطع فردوسی	تقاطع خیام	خیابان بوعلی
۲۵۶	دوطرفه	تقاطع فردوسی	تقاطع نادری	خیابان بوعلی
۴۸۲	دوطرفه	پیروزی	میدان جانبازان	بلوار نخبگان
۳۷۹	دوطرفه	امیرکبیر	خیابان پیروزی	بلوار نخبگان
۴۰۴	دوطرفه	اتصال سلامت	خیابان امیرکبیر	بلوار نخبگان





مسیرهای دوچرخه

طول(متر)	جهت	مقصد	مبدا	معبر
۳۶۱	جنوب-شمال	میدان شورا	سه راه مطهری- شهید چگینی	شهید لشگری
۳۲۰۸	جنوب شمال	سه راه مطهری- شهید چگینی	میدان نصر	شهید لشگری
۳۴۶	دوطرفه	بوعلی	عدل	خیابان خیام
۶۵۰	دوطرفه	سه راه خیام	بوعلی	خیابان خیام
۲۸۴	شرق-غرب	تقاطع امیرکبیر	میدان شورا	بلوار امیرکبیر
۷۲۰	دوطرفه	میدان جانبازان	تقاطع معلم- شهید بابایی	خیابان شهید بابایی
۲۹۵	دوطرفه	ساختمان راژیا	میدان جانبازان	راژیا
۴۷۹	شمال-جنوب	تقاطع مدرس	میدان نصر	بلوار مدرس
۴۸۴	شمال-جنوب	سه راهی عدل	تقاطع مدرس	بلوار مدرس
۹۳۶	دوطرفه	سبزه میدان	میدان عدل	خیابان فردوسی
۶۹۹	غرب-شرق	شهید چگینی	شهید بابایی	خیابان شهید بابایی
۱۰۴۵	غرب-شرق	شهید بابایی	سردار سلیمانی	خیابان شهید بابایی
۱۰۳۷	شرق-غرب	سردار سلیمانی	شهید بابایی	خیابان شهید بابایی
۶۹۰	شرق-غرب	شهید بابایی	معلم- چگینی	خیابان شهید بابایی
۶۳۹	شرق-غرب	شهید رجایی	سردار سلیمانی	خیابان شهید بابایی
۳۶۳	غرب-شرق	ارتش	میدان نصر	شهید بهشتی
۳۲۳	غرب-شرق	شهید بابایی	سرداران	شهید بهشتی
۲۸۰	شرق-غرب	دهخدا	سرداران	شهید بهشتی
۴۶۰	غرب-شرق	میدان نصر	شهید بابایی	شهید بهشتی
۱۲۴۳	شرق-غرب	میدان گلها	دانشگاه بین المللی امام خمینی (ره)	غدیر
۱۲۴۳	غرب-شرق	دانشگاه بین المللی امام خمینی (ره)	میدان گلها	غدیر
۱۸۳	دوطرفه	طالقانی	نادری	میدان آزادی
۳۴۹	غرب-شرق	بلوار مدرس	تقاطع شهرداری	شهرداری
۴۰۵۴۹ (متر)		متر از مسیرهای دوچرخه تا سال ۱۳۹۸		

مسیر دوچرخه احداث شده در سال ۱۳۹۹

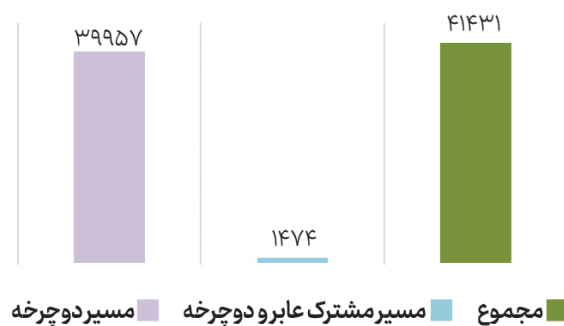
معبر	مبدا	مقصد	جهت	طول(متر)
بلوار سردار سلیمانی	شهید مدنی	خیابان شهید بابایی	جنوب شمال	۸۸۲ (متر)
مجموع کل مسیرهای دوچرخه تا سال ۱۳۹۹		۴۱۴۳۱ (متر)		

متراژ مسیرهای دوچرخه ایجاد شده

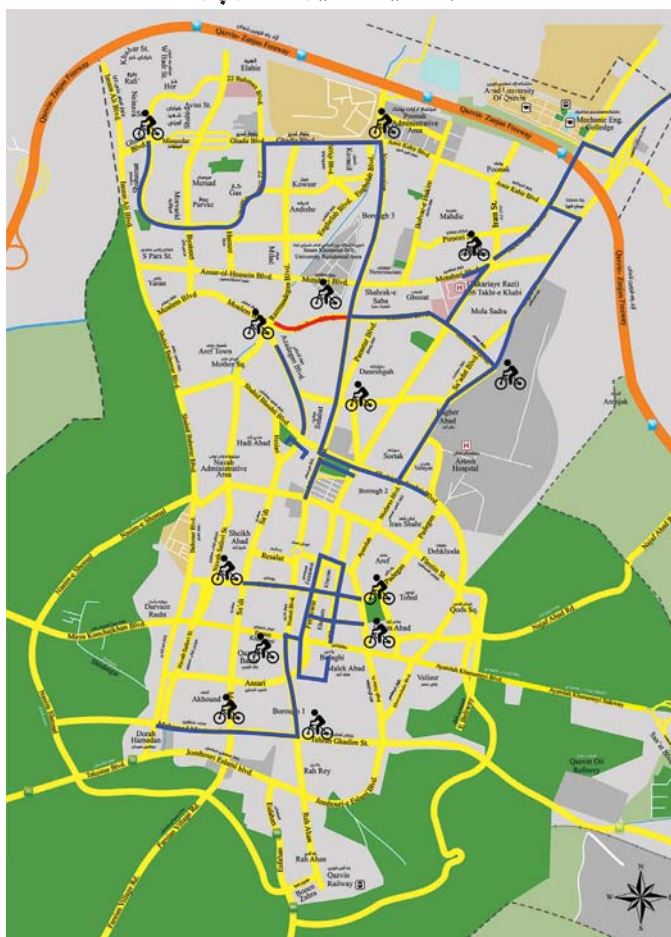
سال ۹۸	سال ۹۹
۷۱۱۷ (متر)	۸۸۲ (متر)

ایمن سازی مسیرهای دوچرخه در سال ۱۳۹۹

نوع مسیر	متراژ
مسیر دوچرخه	۳۹۹۵۷ (متر)
مسیر مشترک عابر و دوچرخه	۱۴۷۴ (متر)
مجموع	۴۱۴۳۱ (متر)



نقشه جانمایی مسیرهای دوچرخه



■ مسیر دوچرخه اضافه شده در سال ۱۳۹۹

qazvin.ir
traffic.qazvin.ir

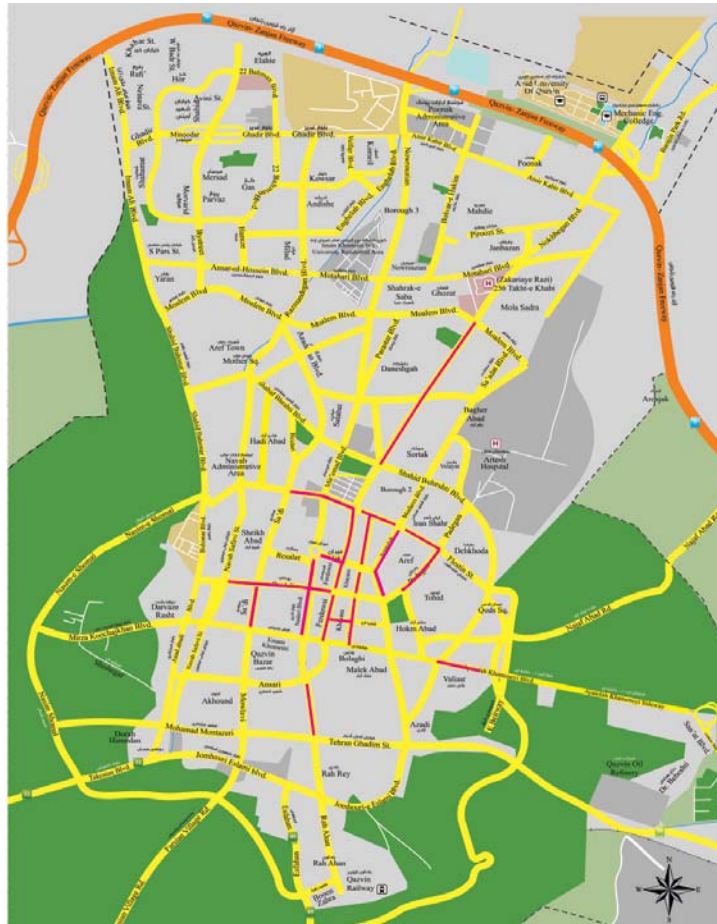


پارکینگ های حاشیه معابر

ردیف	نام معبر	حداقص	تعداد فضای پارک
۱	بلوار مدرس	چهارراه پارک ملت- چهارراه بلوار مدرس	۱۲۷
۲	خیام وسط	چهارراه عدل- چهارراه خیام	۳۷
۳	خیام جنوبی	چهارراه خیام تا سه راه خیام	۶۴
۴	خیابان شهرداری	چهارراه خیام- سه راهی فردوسی	۳۳
۵	خیابان عدل	میدان میرعماد- میدان عدل	۷۴
۶	خیابان فلسطین شرقی	چهارراه فلسطین تا تقاطع محمدرسول الله	۷۲
۷	بلوار آیت الله خامنه ای	بانک سپه تا هتل مرمر	۷۲
۸	خیابان بوعلی غربی	چهارراه نادری تا چهارراه راهنمایی	۹۶
۹	خیابان فردوسی شمالی	میدان عدل تا چهارراه فلسطین	۸۷
۱۰	خیابان سعدی جنوبی	چهارراه نظام وفا تا چهارراه بازار	۱۰۷
۱۱	خیابان شهدا	شهربانی تا چهارراه شهدا	۱۲۶
۱۲	خیابان فردوسی جنوبی	سه راه شهرداری چهارراه بوعلی	۳۴
۱۳	خیابان فردوسی وسط	بوعلی تا عدل	۴۳
۱۴	خیابان فلسطین	تقاطع بنیادشهیید تا چهارراه فلسطین	۶۶
۱۵	خیابان فلسطین	چهارراه پادگان تا تقاطع قدس	۸۶
۱۶	خیابان نادری	سبزه میدان تا امیر امجد	۲۰
۱۷	خیابان بوعلی	چهارراه بوعلی تا چهارراه نادری	۲۲
۱۸	خیابان خیام شمالی	سه راه خیام شمالی تا عدل	۷۱
۱۹	خیابان پیغمبریه	سرکوجه برق تا شهربانی	۲۰
۲۰	خیابان شهیدبابایی	ابتدا تا سرکانال	۴۰۰
۲۱	خیابان سعدی شمالی	چهارراه نظام وفا تا بازار	۲۳۰
۲۲	خیابان پادگان	چهارراه پارک ملت تا چهارراه پادگان	۱۵۰
۲۳	خیابان نادری شمالی	چهارراه نادری تا میدان میرعماد	۴۵
۲۴	خیابان مولوی	چهارراه بازار تا چهارراه شهید انصاری	۶۶
۲۵	خیابان امام خمینی (ره)	سبزه میدان تا ۲۲ بهمن	۱۰۰
	مجموع		۲۲۴۸



نقشه جانمایی پارکینگ‌های حاشیه معابر



معاير مجهز به چراغ چشمک زن

چراغ راهنمایی هوشمند		نام تقاطع	ردیف	چراغ راهنمایی هوشمند		نام تقاطع	ردیف
محلی	مرکزی			محلی	مرکزی		
	۷	شهید منتظری	۲۰		۷	عدل-خیام	۱
	۷	پیغمبریه	۲۱		۷	فلسطین	۲
	۷	اسدآبادی	۲۲		۷	محمد رسول الله	۳
	۷	شهید بابایی	۲۳		۷	خیام	۴
	۷	شهید باهنر-بوعلی(دادگستری)	۲۴		۷	طالقانی	۵
	۷	نواب-بوعلی(راهنمایی)	۲۵		۷	پادگان	۶
	۷	سه راه شهرداری-مدرس	۲۶		۷	میدان عدل	۷
	۷	شهید بابایی-سردار سلیمانی	۲۷		۷	ولیعصر(عج)	۸
	۷	شهید مدنی-شهید بابایی	۲۸		۷	فردوسی	۹
	۷	صدا و سیما	۲۹		۷	هلال احمر	۱۰
	۷	شهربانی	۳۰		۷	ملت	۱۱
	۷	شهید بابایی-شهید چگینی	۳۱		۷	نظام وفا	۱۲
	۷	شهید مطهری - شهید چگینی	۳۲		۷	نادری	۱۳
۷		اصفهان-بلوار جمهوری اسلامی	۳۳		۷	عمران	۱۴
۷		شهید مدنی-آزادگان	۳۴		۷	بنیاد شهید	۱۵
۷		ساحل-آزادگان	۳۵		۷	شهدا	۱۶
۷		شهید انصاری-مولوی	۳۶		۷	تقاطع ۲۲ بهمن	۱۷
۷		خیام-شهرداری	۳۷		۷	بازار	۱۸
۷		شهید مدنی-سعادت (باقرآباد)	۳۸		۷	شهید مدنی-سردار سلیمانی(میرداماد)	۱۹





qazvin.ir
traffic.qazvin.ir



معا بر به تفکیک نوع چراغ راهنمایی

چراغ راهنمایی چشمک زن	چراغ راهنمایی پری تایم	نام تقاطع	ردیف
	۷	نسیم شمال-میرزا کوچک	۳
	۷	امیرکبیر-نخبگان	۴
	۷	حکیم-امیرکبیر	۵
	۷	ایران - پیروزی	۶
	۷	سعدی - رسالت	۷
	۷	فلکه اول کوثر	۸
۷		مدرس-عدل	۹
۷		فلسطین-شاهد	۱۰
۷		بسیج شرقی-ابوذر	۱۱
۷		بسیج غربی-۲۲ بهمن	۱۲
۷		شهید مدنی-شهید دستغیب	۱۳
۷		میدان تهران قدیم	۱۴
۷		نواب-کارگر	۱۵
۷		امام خمینی (ره)-نواب	۱۶
۷		ورودی فدک	۱۷

تقاطعات چشمک زن

نام تقاطعات	نوع
ورودی فدک	فلاشر
مدرس-عدل	فلاشر
فلسطین-شاهد	فلاشر
شهید مدنی-شهید دستغیب	فلاشر
بسیج شرقی-ابوذر	سولار
بسیج غربی-۲۲ بهمن	سولار
میدان تهران قدیم	بهینه سنج
نواب-کارگر	بهینه سنج
امام خمینی (ره)-نواب	بهینه سنج

تعداد چراغ های راهنمایی به تفکیک نوع

هوشمند مرکزی	هوشمند محلی	پری تایم	چشمک زن سولار	چشمک زن فلاشر	چشمک زن بهینه سنج
۳۲	۶	۸	۲	۴	۳

۵۸ درصد تقاطع های سطح شهر مجهز به چراغ راهنمایی هوشمند می باشد.





واحد روابط عمومی

پرتال اطلاع رسانی

عنوان	تعداد
اخبار و رویداد	۱۸۰
گزارش تصویری	۵۸

اخبار منتشر شده در رسانه ها

عنوان	تعداد
رسانه های رسمی	۲۰۰
شبکه های اجتماعی	۱۸۰

تبلیغات

فیکسچر	موشن	تیزر و کلیپ	موضوع
۳ مورد	۳ مورد	۵ مورد	فرهنگ ترافیک

برنامه های مناسبی


عنوان	مسابقه و جشنواره
تعداد	۲

خسارت ناشی از ویروس کرونا در سازمان حمل و نقل و ترافیک مبلغ ۱۷/۹۴۷/۵۰۰/۰۰۰ ریال می باشد.





qazvin.ir
traffic.qazvin.ir



سازمان اتوبوسرانی اولین سازمانی است که سال ۱۳۷۳ در شهرداری قزوین تاسیس شده است. این سازمان با هدف سامان دهی و تجهیز اتوبوس ها و مینی بوس ها با تمرکز بر ارائه خدمات جامع و نوین در سفرهای ارزان قیمت درون شهری ایجاد شده است. سیاست سازمان اتوبوسرانی شهرداری قزوین بر این اصل استوار است که باید جهت کنترل و مدیریت ترافیک و مناسب سازی سفرهای درون شهری اقبال عمومی را در استفاده از ناوگان برانگیخت. بر همین اساس جدیدترین اتوبوس های بکار گرفته شده در اروپا که به سیستم های پیشرفته الکترونیکی مجهز هستند و قابلیت حمل معلولین و جانبازان را نیز داشته، خریداری شده که وظیفه حمل و نقل مسافر را در کوتاه ترین زمان مناسب انجام می دهد.

سازمان اتوبوسرانی

پروژه های شاخص سازمان اتوبوسرانی

ردیف	نام پروژه	مبلغ پروژه بودجه مصوب ۹۹	اعتبار هزینه شده	درصد پیشرفت ریالی	درصد پیشرفت فیزیکی
۱	مکانیزه نمودن فعالیت ها و سیستم های داخلی سازمان	۲,۵۰۰,۰۰۰,۰۰۰	۱,۵۸۰,۴۷۰,۱۴۹	%۶۳	%۶۳
۲	احداث ایستگاه اتوبوس و سایبان ایستگاه ها	۱۵,۰۰۰,۰۰۰,۰۰۰	۳,۱۹۰,۸۱۶,۸۹۵	%۲۱	%۱۰
۳	بازسازی ناوگان اتوبوسرانی و تعمیر لوازم یدکی اتوبوس و مینی بوس	۶۰,۰۰۰,۰۰۰,۰۰۰	۵۲,۸۵۵,۶۲۱,۷۸۴	%۸۸	%۸۸
۴	کمک به طرح های حمل و نقل عمومی (سوخت)	۱۵,۵۰۰,۰۰۰,۰۰۰	۹۱۵,۹۴۰,۰۰۰	%۶	%۶
۵	تجهیز مرکز معاینه فنی شهید رجایی	۱,۰۰۰,۰۰۰,۰۰۰	۸۵۷,۷۱۰,۹۰۰	%۸۶	%۴۵
۶	احداث سیستم های الکترونیکی هوشمند	۱,۹۰۰,۰۰۰,۰۰۰	۳,۱۷۱,۴۵۶,۴۰۳	%۱۶۷	%۹۰
۷	ساماندهی ایستگاه های موجود	۳,۰۰۰,۰۰۰,۰۰۰	۴,۴۶۵,۲۱۸,۰۶۲	%۱۴۹	%۹۰
۸	راه اندازی فضای توقفگاه امام علی (ع)	۳۵,۰۰۰,۰۰۰,۰۰۰	۲۷,۱۶۶,۶۳۲,۲۲۰	%۷۸	%۷۸
	جمع کل	۱۳۳,۹۰۰,۰۰۰,۰۰۰	۹۴,۲۰۳,۸۶۶,۴۱۳	***	***

عملکرد سالانه واحد فنی و پشتیبانی

ردیف	شرح	تعداد
۱	اورهال کولرها و سیستم سرمایشی اتوبوس ها	۱۵۰
۳	بازسازی مینی بوس های فرسوده	۵
۴	اورهال و آماده سازی اتوبوس های جهت اعزام به شهر مرزی مهران بمناسبت اربعین حسینی	۰
۵	اورهال بخاری و راه اندازی سیستم گرمایشی اتوبوس ها	۱۵۰





تعداد ناوگان اتوبوسرانی برحسب نوع (دستگاه)

ردیف	نوع اتوبوس	بخش خصوصی	بخش سازمانی	تعداد
۱	بنز ۴۷۵	۹۴	۴	۹۸
۲	مگاترانس	۰	۴	۴
۳	شهاب	۲	۲۰	۲۲
۴	اسکانیا	۴۶	۴	۵۰
۵	پیشرو	۲۲	۱۵	۳۷
۶	مینی بوس	۲	۳۲	۳۴
۷	میدل باس	۰	۲	۲
۸	بنز دوطبقه	۰	۱	۱
	جمع کل	۱۶۶	۸۲	۲۴۸

تعداد ناوگان اتوبوسرانی بر حسب سال ساخت (دستگاه)

ردیف	سال ساخت	اتوبوس بخش خصوصی		اتوبوس بخش سازمانی	
		گاز سوز / تبدیلی	دیزلی	گاز سوز / تبدیلی	دیزلی
۱	تا سال ۱۳۸۰	۰	۱	۰	۲
۲	۸۵-۸۰	۰	۱	۱	۱۹
۳	۸۵-۹۰	۸	۸۰	۱۱	۶
۴	۹۵-۹۰	۱۲	۱۶	۳	۲
۵	۹۹-۹۵	۰	۴۶	۰	۴
	جمع	۲۰	۱۴۴	۱۵	۳۳

خلاصه وضعیت سازمان اتوبوسرانی

ردیف	بخش	عنوان	سال ۹۹
۱	اتوبوسرانی	طول خطوط	۱۹۵
		تعداد خطوط	۲۴
		تعداد اتوبوس خصوصی	۱۶۴
		تعداد اتوبوس عمومی	۴۸
۲	جابجایی مسافر در یک روز	میانگین جابجایی مسافر کل ناوگان	۱۳۲۹۶
		میانگین جابجایی مسافر ناوگان عمومی	۰
		میانگین جابجایی مسافر ناوگان خصوصی	۱۳۲۹۶
۳	توقفگاه	تعداد ایستگاه مکانیزه	۹
		تعداد ایستگاه معمولی	۴۹۰
		جمع کل	۴۹۹
۴	کل ساعت کارکرد	۶ ماهه اول سال	۱۵
		۶ ماهه دوم سال	۱۴
		تا ۵ سال	۵۰
۵	طول عمر ناوگان سازمان اتوبوسرانی	۵ تا ۱۰ سال	۳۳
		۱۰ تا ۱۵ سال	۱۰۵
		تعداد شرکت های خصوصی	۹
۶		حوادث و تصادفات	۲۰
۷		شکایات یا پیشنهادات	۱۲۰۰
۹	فضای پارکینگ	تعداد	۳
		مساحت	۹۲۲۰۰
۱۰	فضای تعمیرگاهی	تعداد	۶
		مساحت	۲۲۱۵
۱۱	تعداد اتوبوس های بازسازی شده	دستگاه	۱۸
۱۲	تعداد ناوگان مجهز به کارت بلیط	دستگاه	۲۴۴
۱۳	تعداد ناوگان مجهز به سیستم AVL	دستگاه	۲۴۴





میانگین مسافر روزانه طی سال (نفر)

میانگین روزهای ماه	پنجشنبه ها	روزهای عادی	
۱۹۶	۱۸۲	۱۹۹	میانگین درون شهری
۲۰۰	۱۸۵	۲۰۳	میانگین برون شهری
۱۹۸	۱۸۳٫۵	۲۰۱	میانگین کل

میانگین مسافر در ایام تحصیل (نفر)

میانگین روزهای ماه	پنجشنبه ها	روزهای عادی	
۱۷۵	۱۸۹	۲۰۷	میانگین درون شهری
۱۷۸	۱۹۲	۲۱۰	میانگین برون شهری
۱۷۶٫۵	۱۹۰٫۵	۲۰۸٫۵	میانگین کل

میانگین مسافر در تابستان (نفر)

میانگین روزهای ماه	پنجشنبه ها	روزهای عادی	
۱۴۲	۱۷۲	۱۸۶	میانگین درون شهری
۱۴۶	۱۷۵	۱۹۲	میانگین برون شهری
۱۴۴	۱۷۳٫۵	۱۸۹	میانگین کل

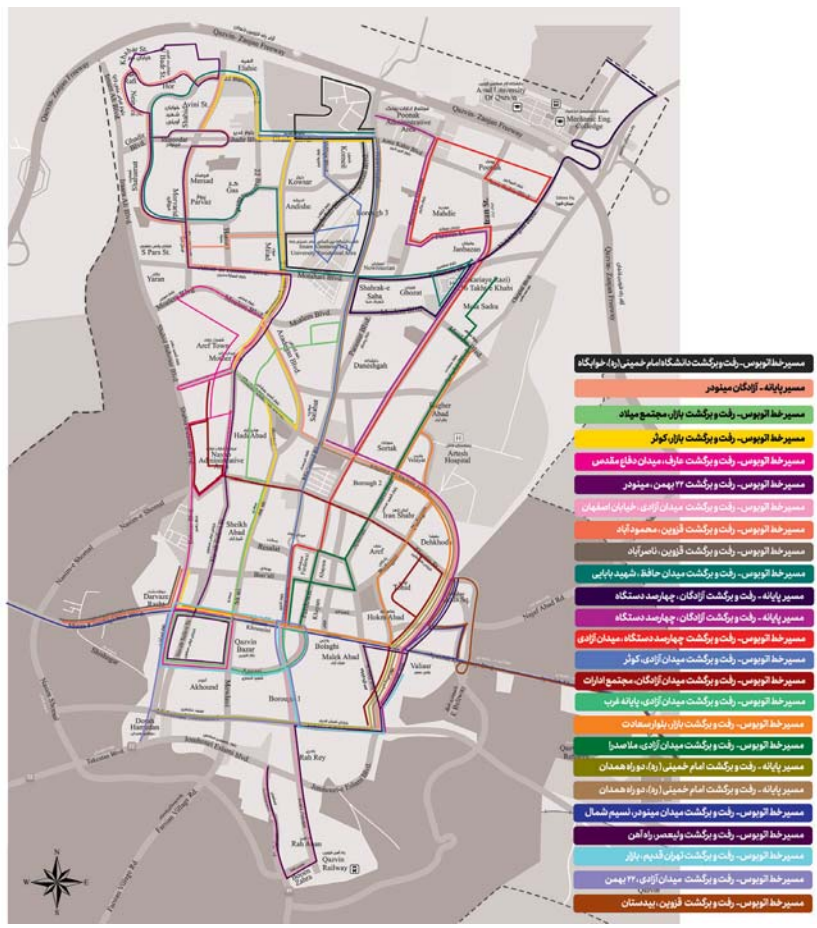
خطوط اتوبوسرانی

ردیف	مبدأ	مقصد	خصوصی-دولتی	خصوصی-دولتی	تعداد اتوبوس فعال
۱	پایانه شهید بهشتی	نسیم شمال	درون شهری	خصوصی	۱۱
۲	بازار	کوثر	درون شهری	خصوصی	۱۱
۳	پایانه آزادگان	مینودر	درون شهری	خصوصی	۱۲
۴	طرح آبیاری	مینودر	درون شهری	خصوصی	۱۱
۵	آزادی	دانشگاه بین المللی - کوثر	درون شهری	خصوصی	۱۰
۶	پایانه آزادگان	دانشگاه بین المللی	درون شهری	خصوصی	۸
۷	پایانه آزادگان	مجتمع ادارات	درون شهری	خصوصی	۹
۸	آزادی	ملاصدرا	درون شهری	دولتی	۶
۹	بازار	بلوار سعادت	درون شهری	خصوصی	۶
۱۰	پایانه شهید بهشتی	راه آهن	درون شهری	خصوصی	۴
۱۱	پایانه آزادگان	بازار سعادت	درون شهری	خصوصی	۲
۱۲	آزادی	دوراه همدان	درون شهری	خصوصی	۶
۱۳	پارک سوار	بیدستان	برون شهری	خصوصی	۸
۱۴	طرح آبیاری	محمود آباد	برون شهری	خصوصی	۶
۱۵	بازار	مجتمع میلاد	درون شهری	دولتی	۶
۱۶	پایانه آزادگان	صدا و سیما	درون شهری	خصوصی	۱۰
۱۷	بلوار شهید بابایی	دانشگاه آزاد	درون شهری	خصوصی	۴
۱۸	راه آهن	پونک	درون شهری	خصوصی	۲۲
۱۹	طرح آبیاری	ناصرآباد	برون شهری	خصوصی	۷
۲۰	دانشگاه بین المللی	تقاطع شهید بابایی	درون شهری	دولتی	۶
۲۱	طرح آبیاری	شهرک عارف	درون شهری	دولتی	۵
۲۲	پایانه شهید بهشتی	دوراه همدان	درون شهری	خصوصی	۶
۲۳	پایانه شهید بهشتی	شهرک شهید بهشتی	درون شهری	خصوصی	۲
۱۵۵		درون شهری خصوصی			
۲۳		درون شهری دولتی			
۱۷۸		کل درون شهری			
۲۱		کل برون شهری			
۱۹۹		ناوگان			





نقشه پایانه های اتوبوس به همراه مسیرهای آن ها




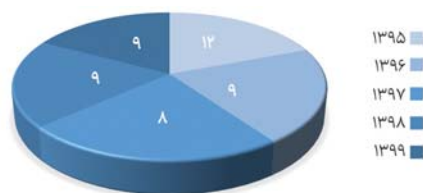
تعداد اتوبوس ها در سال های مختلف

سال	۱۳۹۵	۱۳۹۶	۱۳۹۷	۱۳۹۸	۱۳۹۹
تعداد	۲۳۴	۲۵۴	۲۸۴	۲۳۵	۲۰۹



تعداد ایستگاه های مکانیزه در سال های مختلف

سال	۱۳۹۵	۱۳۹۶	۱۳۹۷	۱۳۹۸	۱۳۹۹
تعداد	۱۲	۹	۸	۹	۹





میانگین سنی و درصد بازسازی ناوگان

سال	۱۳۹۵	۱۳۹۶	۱۳۹۷	۱۳۹۸	۱۳۹۹
تعداد	۵۰	۶	۴	۱۵	۱۸
درصد بازسازی ناوگان	%۲۱,۴	%۲,۴	%۱,۴	%۶,۴	%۸,۶
میانگین عمر ناوگان	۱۰,۸۱	۱۱,۰۵	۹,۹۹	۹,۸۴	۹,۹۴

هزینه خرید، بازسازی و نگهداری یک دستگاه اتوبوس

سال	هزینه خرید یک دستگاه اتوبوس (ریال)	هزینه بازسازی یک دستگاه اتوبوس (ریال)	هزینه ماهانه نگهداری یک دستگاه اتوبوس (ریال)
۱۳۹۵	۷,۳۰۰,۰۰۰,۰۰۰	۸۲۰,۰۰۰,۰۰۰	۷۳,۰۰۰,۰۰۰
۱۳۹۶	۷,۵۰۰,۰۰۰,۰۰۰	۱,۵۰۰,۰۰۰,۰۰۰	۸۵,۰۰۰,۰۰۰
۱۳۹۷	۱۰,۰۰۰,۰۰۰,۰۰۰	۱,۷۰۰,۰۰۰,۰۰۰	۹۴,۰۰۰,۰۰۰
۱۳۹۸	۱۵,۰۰۰,۰۰۰,۰۰۰	۲,۵۰۰,۰۰۰,۰۰۰	۱۰۸,۸۰۰,۰۰۰
۱۳۹۹	۳۷,۰۰۰,۰۰۰,۰۰۰	۴,۰۰۰,۰۰۰,۰۰۰	۱۶۸,۰۰۰,۰۰۰

هزینه های مرتبط با مسافر

عنوان	شرح
متوسط هزینه مسافر در طول یک سفر	۱۳,۶۵۴

نرخ کرایه اتوبوس در سال های اخیر

سال	۱۳۹۵	۱۳۹۶	۱۳۹۷	۱۳۹۸	۱۳۹۹
نرخ کرایه	۳۷۵۰	۴۲۵۰-۴۰۰۰	۴۲۵۰	۵۰۰۰-۴۲۵۰	۶۵۰۰-۵۰۰۰

تبصره: در سال هایی که کرایه به صورت دو نرخ ارائه شده ، مبلغ کرایه کمتر مربوط به استفاده از کارت بلیط می باشد .

گزارش رسیدگی به شکایات

ردیف	عنوان	سال ۹۶	سال ۹۷	سال ۹۸	سال ۹۹
۲	تعداد تیرئه شده ها	۹	۷	۷	۲
۳	تعداد محکوم شده ها	۲۴۲	۲۳۲	۳۴۲	۱۸۴
۴	ارجاع به کمیته انضباطی عالی	۱	۱	۲	۰
۵	جمع کل شکایات رسیده	۲۵۲	۲۴۰	۳۵۱	۱۸۶

آمار مربوط به کارت بلیط

ردیف	عنوان	سال ۱۳۹۶	سال ۱۳۹۷	سال ۱۳۹۸	سال ۱۳۹۹
۱	تعداد کارت بلیط در اختیار مسافران	۳۴۸۴۷۸	۳۵۲۰۰۰	۳۷۰۰۰۰	۳۷۴۱۱۸
۲	تعداد کارت بلیط توزیع شده	۳۵۳۵۹	۳۵۲۲	۱۸۰۰۰	۴۱۱۸

کارت بلیط و دستگاه الکترونیکی

ردیف	عنوان	تعداد
۱	تعداد مراکز شارژ بلیط کارت	۴۵
۲	تعداد دستگاه های کارتخوان فعال	۲۴۴
۳	تعداد دستگاه های کارتخوان تعمیری	۴۵
۴	ناوگان مجهز به کارت بلیط	۲۴۴
۵	ناوگان مجهز به سیستم AVL	۲۴۴





جدول مصرف سوخت سالیانه یک دستگاه اتوبوس

ردیف	عنوان	حجم
۱	متوسط روزانه مصرف گازوئیل برای یک دستگاه	۱۲۰
۲	متوسط روزانه مصرف گاز برای یک دستگاه	۰
۳	حجم کل سوخت مصرفی	۲,۰۰۰,۰۰۰

اطلاعات مربوط به جایگاه های گازوئیل

عنوان	تعداد	آدرس
تعداد جایگاه های سوخت گازوئیل	۱	سازمان اتوبوسرانی

مشخصات ناوگان تحت نظارت سازمان

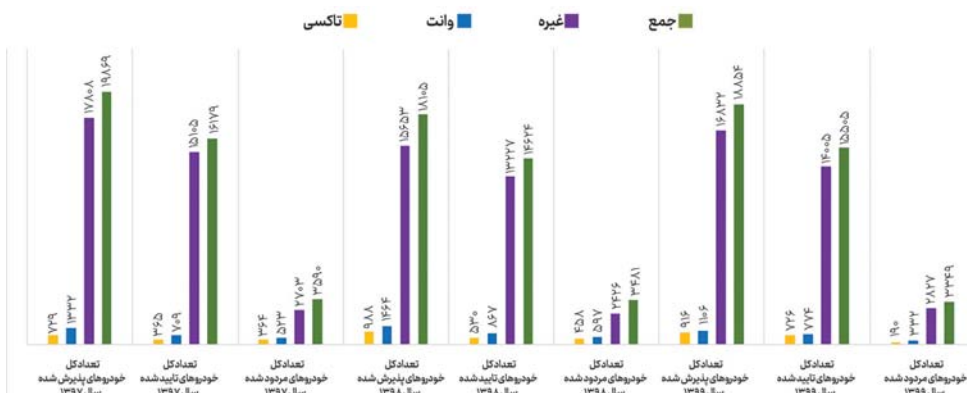
ردیف	عنوان	تعداد
۱	تعداد کل مینی بوس های فعال در سطح شهر	۴۰۵
۲	تعداد کل مینی بوس های فعال در سرویس مدارس	۳۳۶
۳	تعداد شرکت های فعال در حوزه مینی بوسرانی	۲۷
۴	تعداد اتوبوس های فعال در سرویس مدارس	۳۵

مرکز معاینه فنی خودروی شهید رجایی

آدرس	قزوین- بلوار جمهوری اسلامی
مساحت کل	۱۷۴۰
مساحت بنا	۸۱۴
تعداد خطوط معاینه فنی	۲
مالکیت	(خصوصی-دولتی)

مردودی خودروها به تفکیک نقص

ردیف	شرح	جمع
۱	مردودی ترمز	۱۰۱۳
۲	مردودی آلاینده‌گی	۱۰۶۶
۳	مردودی ظاهر	۴۲۵
۴	مردودی کمک فنر	۵۰۱
۵	مردودی انحراف محور	۶۳۵





عملکرد مرکز معاینه فنی خودرو در سال ۱۳۹۹

ردیف	عنوان	تاکسی	وانت	غیره	جمع
۱	تعداد کل خودروهای پذیرش شده به صورت آنلاین	۰	۰	۰	۰
۲	تعداد کل خودروهای پذیرش شده حضوری	۹۱۶	۱۱۰۶	۱۶۸۳۲	۱۸۸۵۴
۲	تعداد کل خودروهای تایید شده	۷۲۶	۷۷۴	۱۴۰۰۵	۱۵۵۰۵
۴	تعداد کل خودروهای مردود شده	۱۹۰	۳۳۲	۲۸۲۷	۳۳۴۹
نرخ معاینه فنی مصوب در سال ۱۳۹۹					
	تک سوز	دوگانه تک مخزن	دوگانه دو مخزن	بازدید مجدد	
	۴۷۰,۰۰۰	۷۴۵,۰۰۰	۸۹۵,۰۰۰	۱۰۰,۰۰۰	

عملکرد مرکز معاینه فنی خودرو در سال ۱۳۹۸

ردیف	عنوان	تاکسی	وانت	غیره	جمع
۱	تعداد کل خودروهای پذیرش شده	۹۸۸	۱۴۶۴	۱۵۶۵۳	۱۸۱۰۵
۲	تعداد کل خودروهای تایید شده	۵۳۰	۸۶۷	۱۳۲۲۷	۱۴۶۲۴
۳	تعداد کل خودروهای مردود شده	۴۵۸	۵۹۷	۲۴۲۶	۳۴۸۱
نرخ معاینه فنی مصوب در سال ۱۳۹۸					
	تک سوز	دوگانه تک مخزن	دوگانه دو مخزن	بازدید مجدد	
	۳۷۰,۰۰۰	۵۹۰,۰۰۰	۷۱۰,۰۰۰	۸۰,۰۰۰	

عملکرد مرکز معاینه فنی خودرو در سال ۱۳۹۷

ردیف	عنوان	تاکسی	وانت	غیره	جمع
۱	تعداد کل خودروهای پذیرش شده	۷۲۹	۱۳۳۲	۱۷۸۰۸	۱۹۸۶۹
۲	تعداد کل خودروهای تایید شده	۳۶۵	۷۰۹	۱۵۱۰۵	۱۶۱۷۹
۳	تعداد کل خودروهای مردود شده	۳۶۴	۵۲۳	۲۷۰۳	۳۵۹۰
نرخ معاینه فنی مصوب در سال ۱۳۹۷					
	تک سوز	دوگانه تک مخزن	دوگانه دو مخزن	بازدید مجدد	
	۲۲۰,۰۰۰	۴۴۰,۰۰۰	۵۶۰,۰۰۰	۵۰,۰۰۰	

تعداد ناوگان مینی بوس تحت نظارت برحسب نوع (دستگاه)

ردیف	نوع خودرو	تعداد
۱	هیوندا	۵۱
۲	اوبکو	۵
۳	سیترا	۳
۴	فیات	۰
۵	سایر مدل ها	۳۴۶
۶	جمع کل	۴۰۵

خطوط مینی بوس برون شهری

ردیف	مبدا	مقصد	تعداد مینی بوس	طول مسیر (کیلومتر)	نرخ قیمت (ریال)
۱	میدان ۲۲ بهمن	محمود آباد	۱۳	۱۱	۹۱۰۰
۲	شهید انصاری	چوبیندر	۱۷	۸	۱۰۴۰۰
۳	پارک سوار شهید بهشتی	نجف آباد - وثوق آباد	۱۱	۸	۱۰۴۰۰
۴	دروازه درب کوشک	باراجین	۳	۱۱	۱۱۷۰۰
۵	میدان خلیج فارس	بهشت فاطمه (س)	۱۲	۴	۱۰۴۰۰
۶	میدان مینودر	کورانه	۱	۴	۱۱۷۰۰
۷	چهارراه شهید منتظری	فارسیان	۲	۱۴	۱۱۷۰۰
۸	شهید انصاری	شیداصفهان	۱	۱۸	۱۴۳۰۰
۹	چهارراه صدا و سیما	اسماعیل آباد	۴	۶	۹۱۰۰
۱۰	چهارراه شهدا	لیاء	۳	۲۰	۱۴۳۰۰
۱۱	چهارراه شهدا	مشعلدار	۳	۵	۱۴۳۰۰
	جمع		۷۰	۱۰۹	۱۲۷۴۰۰



واحد روابط عمومی

دوره های آموزشی


ردیف	عنوان دوره	تعداد شرکت کننده	مدت (ساعت)	جمع (نفر ساعت)
۱	درون سازمانی کلاس آئین نامه تخلفات و انضباطی	۲۵۰	۲	۵۰۰
۲	برون سازمانی اطفای حریق بین رانندگان	۲۵۰	۱	۲۵۰
	جمع			۷۵۰

تولید محتوا و اطلاع رسانی

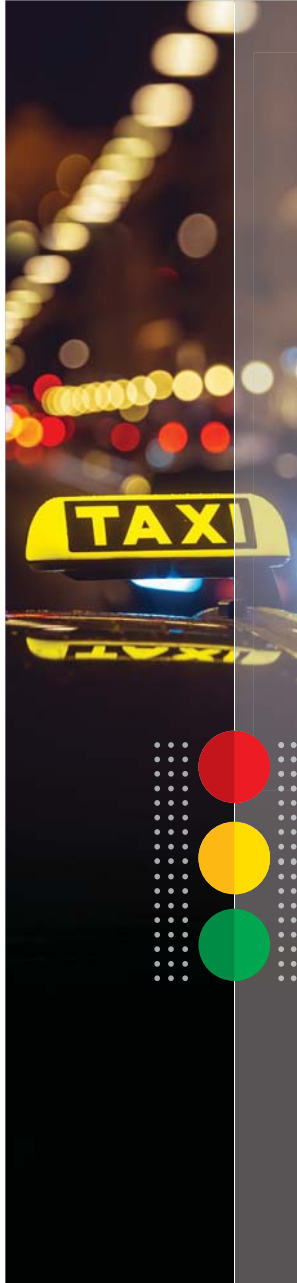
ردیف	عنوان	تعداد	توضیحات
۱	اینفوگرافیک	۲۵۰	نصب بنر- نصب استیکر- نصب پرچم و ریسه ساخت تیزر ضد عفونی - مراسمات
۲	کتابچه	۴۰۰	میثاق نامه مکتب سردار دل ها شهید حاج قاسم سلیمانی
۳	بروشور و تراکت	۵۰۰۰	بروشور و پوستر پیشگیری از شیوع ویروس کرونا
	جمع	۶۵۰	-

خسارت ناشی از ویروس کرونا در سازمان اتوبوسرانی مبلغ ۲۰۱/۸۴۳/۵۸۳/۰۱۹ ریال می باشد.





qazvin.ir
traffic.qazvin.ir



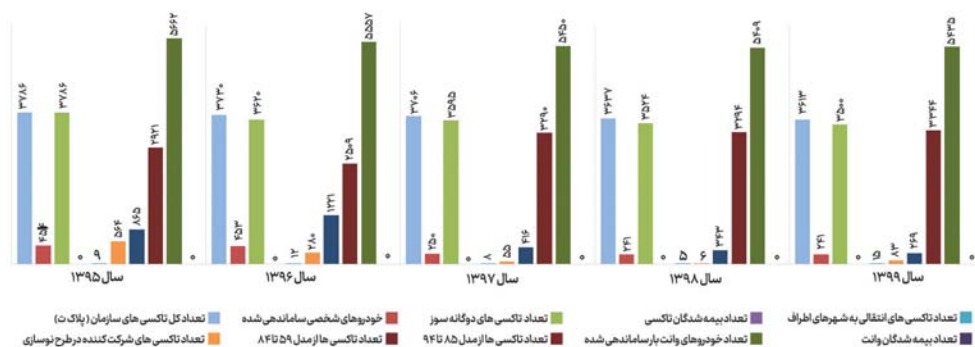
به منظور حسن اداره امور تاکسیرانی شهر قزوین و مراقبت و بهره‌برداری صحیح از تاکسی‌های حمل مسافر و عندالزوم افزایش تعداد تاکسی‌ها به منظور توسعه ناوگان حمل و نقل مسافر به ترتیبی که از هر جهت مناسب با احتیاجات و تامین نیازمندی‌های عمومی شهر در آینده باشد، سازمان مدیریت و نظارت بر تاکسیرانی شهر قزوین در شهریور ماه سال ۱۳۷۶ تشکیل شد.

این سازمان زیرمجموعه حوزه معاونت حمل و نقل و ترافیک شهرداری قزوین است که دارای شخصیت حقوقی مستقل و استقلال مالی و اداری است که مطابق با مفاد اساسنامه و آیین نامه‌های مصوب طبق اصول "بازرگانی" اداره می‌شود.

سازمان تاکسیرانی

تعداد تاکسی‌ها

سال ۹۹	سال ۹۸	سال ۹۷	سال ۹۶	سال ۹۵	آمار تاکسی
۳۶۱۳	۳۶۳۷	۳۷۰۶	۳۷۳۰	۳۷۸۶	تعداد کل تاکسی‌های سازمان (پلاک ت)
۲۴۱	۲۴۱	۲۵۰	۴۵۳	۴۵۴	تعداد خودروهای شخصی ساماندهی شده
۳۵۰۰	۳۵۲۴	۳۵۹۵	۳۶۲۰	۳۷۸۶	تعداد تاکسی‌های دوگانه سوز
*	*	*	*	*	تعداد بیمه شدگان تاکسی
۱۵	۵	۸	۱۲	۹	تعداد تاکسی‌های انتقالی به شهرهای اطراف
۸۳	۶	۵۵	۲۸۰	۵۶۴	تعداد تاکسی‌های شرکت کننده در طرح نوسازی
۲۶۹	۳۴۳	۴۱۶	۱۲۲۱	۸۶۵	تعداد تاکسی‌ها از مدل ۵۹ تا ۸۴
۳۳۴۴	۳۲۹۴	۳۲۹۰	۲۵۰۹	۲۹۲۱	تعداد تاکسی‌ها از مدل ۸۵ تا ۹۴
۵۴۳۵	۵۴۰۹	۵۴۵۰	۵۵۵۷	۵۶۵۲	تعداد خودروهای وانت بار ساماندهی شده



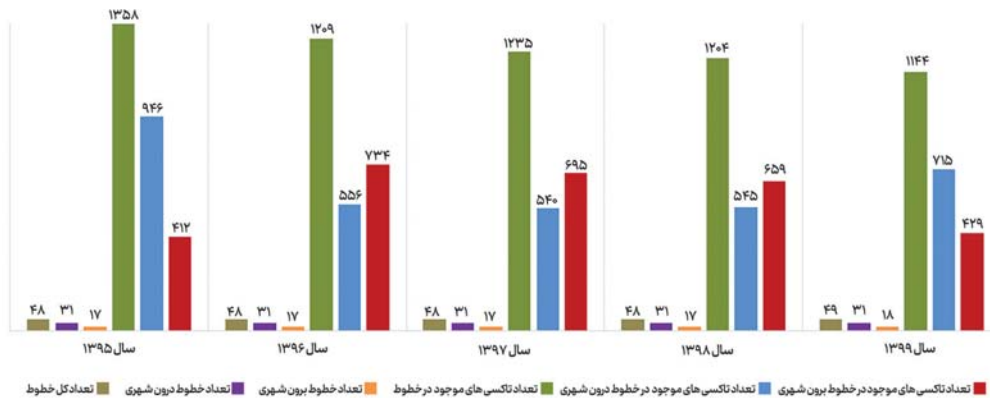


میانگین سنی و درصد نوسازی ناوگان

سال ۱۳۹۹	سال ۱۳۹۸	سال ۱۳۹۷	سال ۱۳۹۶	سال ۱۳۹۵	
۹,۴۴	۸,۷۶	۸,۹۴	*	*	میانگین عمر ناوگان
۲,۳	۰,۲	۱,۵	۷,۵	۱۴,۹	درصد نوسازی سالانه ناوگان

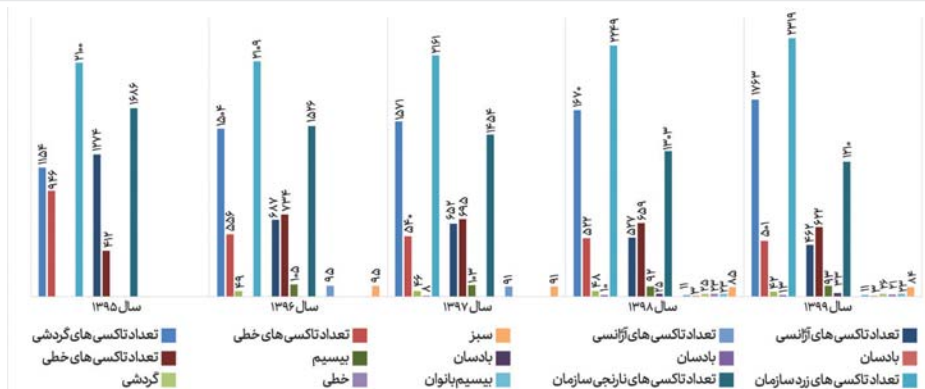
خطوط سازمان

سال ۹۹	سال ۹۸	سال ۹۷	سال ۹۶	سال ۹۵	عنوان خط
۴۹	۴۸	۴۸	۴۸	۴۸	تعداد کل خطوط
۳۱	۳۱	۳۱	۳۱	۳۱	درون شهری
۱۸	۱۷	۱۷	۱۷	۱۷	برون شهری
۱۱۴۴	۱۲۰۴	۱۲۳۵	۱۲۹۰	۱۳۵۸	تعداد کل تاکسی‌های موجود در خطوط
۷۱۵	۵۴۵	۵۴۰	۵۵۶	۹۴۶	تعداد تاکسی‌های موجود در خطوط درون شهری
۴۲۹	۶۵۹	۶۹۵	۷۳۴	۴۱۲	تعداد تاکسی‌های موجود در خطوط برون شهری



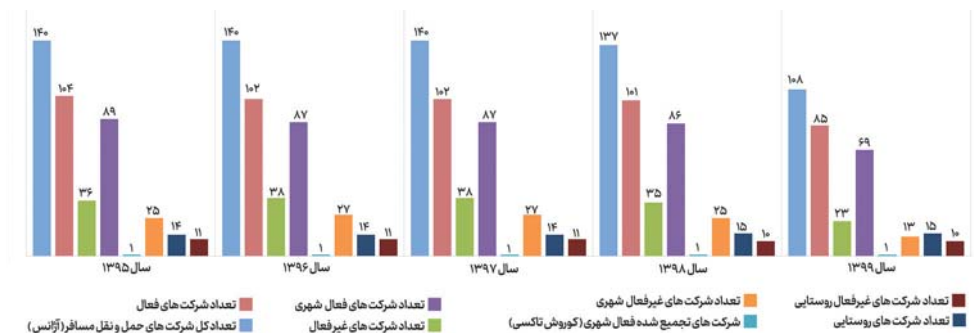
تعداد تاکسی‌ها به تفکیک نوع عملکرد

نوع عملکرد	سال ۹۵	سال ۹۶	سال ۹۷	سال ۹۸	سال ۹۹
مجموع تاکسی‌های سبز	۰	۹۵	۹۱	۸۵	۸۴
بیسیم بانوان	۰	۰	۰	۲۳	۲۳
خطی	۰	۰	۰	۲۳	۲۱
گردشی	۰	۰	۰	۲۵	۲۶
بادسان	۰	۰	۰	۳	۳
تعداد تاکسی‌های آژانسی	۰	۹۵	۹۱	۱۱	۱۱
مجموع تاکسی‌های نازجی سازمان	۱۶۸۶	۱۵۲۶	۱۴۵۴	۱۳۰۳	۱۲۰
بادسان	۰	۰	۰	۲۵	۳۳
بیسیم	۰	۱۰۵	۱۰۳	۹۲	۹۳
تعداد تاکسی‌های خطی	۴۱۲	۷۳۴	۶۹۵	۶۵۹	۶۲۲
تعداد تاکسی‌های آژانسی	۱۲۷۴	۶۸۷	۶۵۲	۵۲۷	۴۶۲
مجموع تاکسی‌های زرد سازمان	۲۱۰	۲۱۰۹	۲۱۶۱	۲۲۴۹	۲۳۱۹
بادسان	۰	۰	۸	۱۰	۱۳
بیسیم	۰	۴۹	۴۶	۴۸	۴۲
تعداد تاکسی‌های خطی	۹۴۶	۵۵۶	۵۴۰	۵۲۲	۵۰۱
تعداد تاکسی‌های گردشی	۱۱۵۴	۱۵۰۴	۱۵۷۱	۱۶۷۰	۱۷۶۳
سال	۹۵	۹۶	۹۷	۹۸	۹۹



شرکت های حمل و نقل مسافر (آژانس)

تعداد شرکت های فعال و غیر فعال		تعداد کل شرکت های حمل و نقل مسافر						
تعداد شرکت های فعال	تعداد شرکت های غیر فعال	تعداد شرکت های فعال شهری	تعداد شرکت های غیر فعال شهری	تعداد شرکت های فعال شهری (تجمع شده کوروش تاکسی)	تعداد شرکت های روستایی	تعداد شرکت های غیر فعال روستایی	تعداد کل شرکت های حمل و نقل مسافر (آژانس)	
۱۰۴	۳۶	۸۹	۱	۲۵	۱۴	۱۱	۱۴۰	سال ۹۵
۱۰۲	۳۸	۸۷	۱	۲۷	۱۴	۱۱	۱۴۰	سال ۹۶
۱۰۲	۳۸	۸۷	۱	۲۷	۱۴	۱۱	۱۴۰	سال ۹۷
۱۰۱	۳۵	۸۶	۱	۲۵	۱۵	۱۰	۱۳۷	سال ۹۸
۸۵	۲۳	۶۹	۱	۱۳	۱۵	۱۰	۱۰۸	سال ۹۹



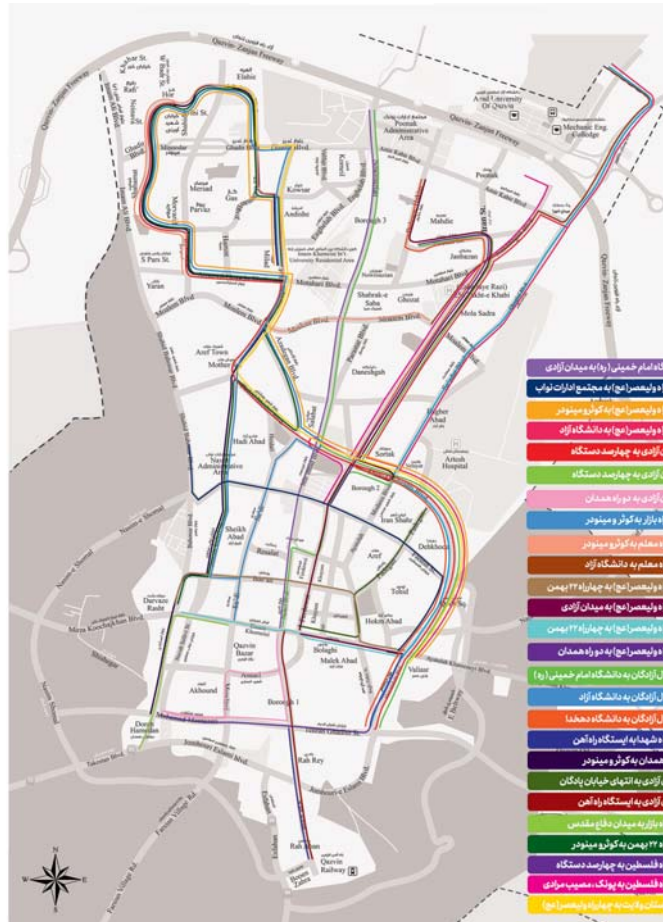
خطوط تاکسی - درون شهری

ردیف	ابتدای مسیر	انتهای مسیر	متوسط تعداد تاکسی ساعتی هر مسیر	طول مسیر (کیلومتر)	کرایه	تعداد مسافر جابه جا شده در هر مسیر
۱	قزوین	تراتن	۱	۹	۳۰۰	۲۰
۲	شهرک پونک	چهار راه فلسطین	۲۰	۵	۲۵۰۰	۳۵
۳	شهرک عارف	نواب - بازار - ولیعصر (عج)	۱	*	*	*
۴	ترمینال	دانشگاه غزالی	۱۱	۱۱	۳۰۰	۲۰
۵	ترمینال	دانشگاه بین المللی امام خمینی (ره)	۲۳	۱۱	۳۰۰	۲۵
۶	بیمارستان رازی	داخل شهر	۴	کرایه آژانسی		۲۰
۷	ولیعصر (عج)	میدان آزادی	۲۷	۱	۱۵۰۰	۷۵
۸	پل هوایی دانشگاه آزاد	ترمینال آزادگان	۱۲	۱۲	۳۰۰	۱۰
۹	بیمارستان ولایت	ولیعصر (عج)	۶	۱۲	۳۰۰	۲۵
۱۰	میدان تهران قدیم	میدان ۲۲ بهمن	۱	*	*	*
۱۱	ولیعصر (عج)	بوعلی، میدان ۲۲ بهمن	۶۸	۵۰۰/۳	۲۵۰۰	۵۰
۱۲	بلوار شهید بابایی	دانشگاه آزاد اسلامی	۱۹	۴	۲۰۰	۱۵
۱۳	بلوار شهید بابایی	شهرک کوثر، مینودر	۱۱	۷	۲۵۰۰	۲۰
۱۴	تقاطع فلسطین	چهارصد دستگاه	۳	۳	۲۵۰۰	۲۵
۱۵	ولیعصر (عج)	شهرک کوثر، مینودر	۴۸	۱۰	۳۰۰	۳۵
۱۶	ولیعصر (عج)	شهید بابایی - جانبازان - دانشگاه آزاد	۵۰	۱۱	۳۰۰	۳۵
۱۷	ولیعصر (عج)	میدان حسن پور، مجتمع ادارات	۴۰	۵	۲۵۰۰	۵۰
۱۸	ولیعصر (عج)	بازار، ۲۲ بهمن	۲۰	۴	۲۰۰	۳۰
۱۹	میدان آزادی	فردوسی به جانبازان	۳۲	۱۰	۳۰۰	۵۰
۲۰	میدان آزادی	شهید بابایی، چهارصد دستگاه	۳۰	۵۰۰/۶	۲۵۰۰	۶۰
۲۱	میدان آزادی	دانشگاه بین المللی امام خمینی (ره)	۲۵	۷	۲۵۰۰	۵۰
۲۲	ولیعصر (عج)	دفاع مقدس	۴۷	۵۰۰/۳	۲۰۰	۴۰
۲۳	میدان آزادی	راه آهن	۲۳	۲	۲۰۰	۵۰
۲۴	میدان آزادی	دوراھی همدان	۴۷	۵۰۰/۲	۲۰۰	۷۰
۲۵	بازار	غیاث آباد، شهرک کوثر، مینودر	۳۴	۱۳	۳۰۰	۵۰
۲۶	بازار	۲۲ بهمن، میدان دفاع مقدس	۱۰	۲	۲۰۰	۵۰
۲۷	میدان ۲۲ بهمن	شهرک کوثر، مینودر	۲۸	۱۰	۲۵۰۰	۳۰
۲۸	دفاع مقدس	میدان مادر، کوثر، مینودر	۳۷	۱۱	۳۰۰	۷۰
۲۹	ترمینال	دانشگاه دهخدا	۳	۱۱	۳۰۰	۲۰
۳۰	ترمینال	دانشگاه آزاد اسلامی	۱۸	۱۰	۳۰۰	۲۰
۳۱	تقاطع شهدا	راه آهن	۱۶	۲۰۰/۱	۱۵۰۰	۳۵
جمع			۷۱۵	۱۸۱	***	***



نقشه خطوط تاکسی - درون شهری

qazvin.ir
traffic.qazvin.ir

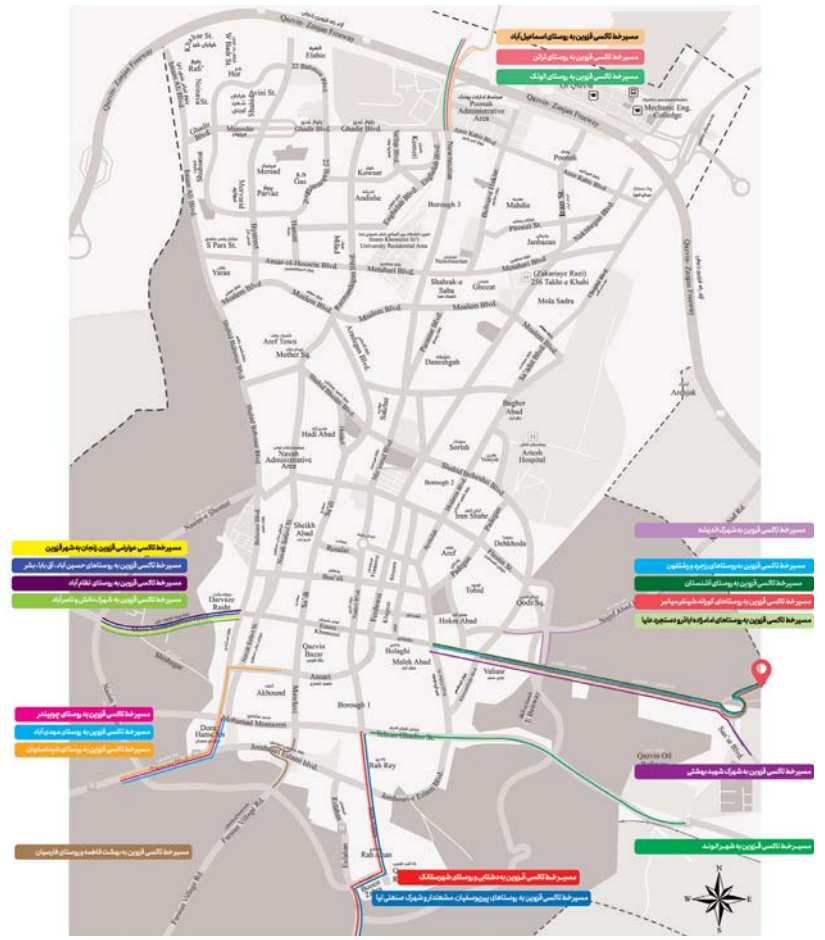


خطوط تاکسی - برون شهری

ردیف	ابتدای مسیر	انتهای مسیر	متوسط تعداد تاکسی ساعتی هر مسیر	طول مسیر (کیلومتر)	کرایه	تعداد مسافر جابه جا شده در هر مسیر
۱	خیابان حکم آباد	روستای آشنستان	۱	۱۶	۳۵۰۰	۲۰
۲	بلوار آیت الله خامنه ای	امامزاده اباذر - دستجرد	۱	۱۸	۳۵۰۰	۱۰
۳	عوارضی زنجان	میدان ۲۲ بهمن	۱۷	۵۰۰/۸	۳۰۰۰	۵۰
۴	چهارراه ۲۲ بهمن	نظام آباد	۲۵	۱۴	۳۰۰۰	۳۵
۵	چهارراه ۲۲ بهمن	شهرک دانش، ناصرآباد	۳۶	۱۲	۳۰۰۰	۳۰
۶	دانشگاه بین المللی امام خمینی (ره)	اسماعیل آباد	۱۸	۵	۲۰۰۰	۳۰
۷	دانشگاه بین المللی امام خمینی (ره)	الولک	۸	۱۱	۳۵۰۰	۴۰
۸	پارک سوار	شهرک اندیشه	۲۹	۹	۲۰۰۰	۳۰
۹	خیابان حکم آباد	کوران، رشتقون، رزجرد	۵۷	۲۲	۳۵۰۰	۳۵
۱۰	بلوار آیت الله خامنه ای	شهرک شهید بهشتی - کورانه شینقر	۱۱	۱۶	۳۰۰۰	۴۰
۱۱	دفاع مقدس	مهدی آباد	۶	۲۰	۳۵۰۰	۱۰
۱۲	چهارراه ۲۲ بهمن	حسین آباد، آقا بابا، بشر	۳۷	۲۵	۴۰۰۰	۲۵
۱۳	شهید انصاری	شید اصفهان	۲۱	۲۰	۳۵۰۰	۲۵
۱۴	تقاطع شهدا	شهر صنعتی الوند	۶	۱۷	۳۰۰۰	۲۰
۱۵	تقاطع شهدا	پیریوسفیان، مشعلدار، صنعتی لیا	۴۸	۱۶	۳۰۰۰	۳۵
۱۶	تقاطع شهدا	بهشت فاطمه، فارسین	۲۱	۱۵	۳۰۰۰	۷۰
۱۷	دفاع مقدس	چوبیندر	۴۵	۷	۲۰۰۰	۵۰
۱۸	تقاطع شهدا	دشتابی، شهرستانک	۴۲	۳۷	۵۰۰۰	۶۰
	جمع		۴۲۹	***	***	***



نقشه خطوط تاکسی - برون شهری



تاکسی‌های بیسیم سازمان

ردیف	آمار تاکسی‌های بیسیم سازمان	سال ۹۵	سال ۹۶	سال ۹۷	سال ۹۸	سال ۹۹
۱	تعداد کل تاکسی‌های بیسیم	۱۶۰	۱۸۴	۱۷۶	۱۶۳	۱۵۸
۲	تعداد رانندگان زن	۲۷	۳۰	۲۷	۲۳	۲۳
۳	تعداد رانندگان مرد	۱۳۳	۱۵۴	۱۴۹	۱۴۰	۱۳۵
۴	تعداد ایستگاه‌های سطح شهر	۱۳	۱۳	۱۳	۱۳	۱۳
۵	میانگین تعداد زنگ‌های روزانه	۱۹۰۰	۲۰۰۰	۲۳۰۰	۲۸۰۰	۲۵۰۰

سرویس مدارس سازمان تاکسیرانی

عنوان	سال ۹۵	سال ۹۶	سال ۹۷	سال ۹۸	سال ۹۹
تعداد خودروهای سرویس مدارس	۱۱۵۶	۱۱۲۸	۱۴۰۸	۱۴۳۷	به علت کرونا صفر است
تعداد رانندگان مرد	۸۵۹	۷۷۱	۱۰۲۸	۸۹۴	به علت کرونا صفر است
تعداد رانندگان زن	۲۹۷	۳۵۷	۳۸۰	۵۴۳	به علت کرونا صفر است
تعداد تاکسی‌های سرویسی	۶۴۶	۵۴۱	۷۹۲	۵۷۵	به علت کرونا صفر است
تعداد خودروهای شخصی سرویسی	۵۱۰	۵۸۷	۶۰۸	۸۶۲	به علت کرونا صفر است

صدور پروانه

ردیف	آمار صدور پروانه	سال ۹۵	سال ۹۶	سال ۹۷	سال ۹۸	سال ۹۹	واحد سنجش
۱	واگذاری تاکسی	۰	۰	۰	۰	۰	دستگاه
۲	نقل و انتقال تاکسی	۵۰۴	۳۸۳	۳۷۷	۲۵۶	۱۸۳	دستگاه
۳	صدور پروانه بهره برداری	۴۸۴	۴۵۲	۳۸۲	۲۶۱	۱۶۴	برگ
۴	صدور پروانه تاکسیرانی	۲۷۶	۲۴۹	۲۲۸	۱۶۹	۱۲۰	جلد
۵	صدور مجوز موقت	۴۷۷	۵۷۸	۲۱۴	۱۰۲۸	۲	برگ





رسیدگی به شکایات

ردیف	آمار رسیدگی به شکایات	سال ۹۵	سال ۹۶	سال ۹۷	سال ۹۸	سال ۹۹
۱	توقف در پارکینگ	۲۷۱	۲۸۶	۵۱	۳۰	۶
۲	تعداد شکایات رسیده	۹۶۰	۸۱۰	۵۱۰	۴۸۶	۳۳۲
۳	شکایات ارسالی به هیات انضباطی	۷۹	۷۳	۳۷	۴۱	۱۷
۴	تعداد کل بازرسی های صورت گرفته	۴۸۰۰	۲۲۷۰	۳۳۴۷	۲۶۷۳	۱۲۷۵

شکایات به تفکیک موضوع

ردیف	موضوع شکایت	تعداد	درصد
۱	اخذ کرایه اضافه	۸۳	۲۵
۲	درگیری، برخورد نامناسب و توهین به شاکی و مسافر	۷۱	۲۱
۳	عدم رعایت شئونات اسلامی و داشتن نیت سوء	۱	۰٫۳
۴	عدم استفاده از ماسک	۴۷	۱۴
۵	اقدام به فرار از صحنه تصادف	۴	۱٫۲
۶	سوار کردن ۴ نفر مسافر و انتقال بیماری کرونا سطح شهر	۱۴	۴٫۲
۷	مسافر کشی خارج از خط	۸	۲٫۴
۸	تردد غیرقانونی در شهر	۵	۱٫۵
۹	متفرقه	۹۹	۲۹

اشیاء گمشده

عنوان	سال ۹۵	سال ۹۶	سال ۹۷	سال ۹۸	سال ۹۹
تعداد کل اشیاء گمشده انتقال یافته به سازمان	۵۶۶	۵۱۱	۷۲۷	۸۸۳	۴۹۴
تعداد تحویل داده شده	۲۱۴	۱۷۹	۳۶۸	۴۱۱	۲۱۰
تعداد تحویل داده نشده	۳۵۲	۳۳۲	۳۵۹	۴۷۲	۲۸۴

نام جایگاه CNG

ردیف	نام جایگاه CNG	آدرس
۱	جایگاه مینودر	انتهای بلوار صیاد شیرازی
۲	جایگاه نواب	خیابان نواب شمالی بالاتر از میدان مادر
۳	جایگاه شهید بابایی	بلوار شهید بابایی جنب درمانگاه شهید بلندیان
۴	جایگاه امیدی	خیابان اسدآبادی نرسیده به میدان دفاع مقدس داخل خیابان صنعت
۵	جایگاه جمهوری	بلوار جمهوری اسلامی روبروی اداره آگاهی
۶	جایگاه سردار سلیمانی	بلوار شهید بابایی نرسیده به خیابان سردار سلیمانی
۷	جایگاه انقلاب	میدان دفاع مقدس-ابتدای جاده اقبالیه نرسیده به چهارراه نسیم شمال
۸	جایگاه شهید باهنر	بلوار شهید باهنر

تعداد جایگاه‌های سوخت CNG در شهر

ردیف	عنوان	سال ۹۵	سال ۹۶	سال ۹۷	سال ۹۸	سال ۹۹
۱	تعداد جایگاه‌های سوخت CNG در شهر	۱۴	۱۴	۱۴	۱۴	۱۴
۲	تعداد جایگاه‌های متعلق به شهرداری	۸	۸	۸	۸	۸
۳	میانگین حجم فروش کل گاز طبیعی در روز (kg)	۱۲۰۶۲۹	۱۰۹۱۷۶	۱۰۳۹۴۰	۱۴۷۷۰۴	۱۰۸۳۵۰
۴	میانگین تعداد کل خودروهای سوختگیری شده در همه جایگاه به صورت روزانه (دستگاه)	۱۵۰۷۸	۱۳۱۰۱	۱۲۴۷۳	۱۴۱۸۰	۱۳۶۰۰

تعداد جایگاه‌های CNG شهرداری به تفکیک مناطق

ردیف	منطقه	تعداد
۱	منطقه ۱	۳
۲	منطقه ۲	۲
۳	منطقه ۳	۳





واحد روابط عمومی

پرتال اطلاع رسانی

عنوان	تعداد
اخبار و رویداد	۱۱۵ مورد در پرتال
گزارش تصویری	۱۴

اخبار منتشر شده در رسانه ها

عنوان	تعداد
رسانه های رسمی	۲۵۰
شبکه های اجتماعی	۸۵۰

تبلیغات

عنوان	تیربرد	بیلبرد	اطلاع رسانی در شبکه های اجتماعی	طرح	تیزر و کلیپ
تعداد	۵	۳۵	۱۵	۸۵۰	۸

برنامه های مناسبی

عنوان	ارتباط مستقیم مردمی	مسابقه و جشنواره	تقدیرها	مراسم و همایش ها
تعداد	یک مورد (در روز حمل و نقل در ۱۳۷)	۱ مورد (تاکسی به روایت کرونا)	۱۰	۶

خسارت ناشی از ویروس کرونا در سازمان تاکسیرانی مبلغ ۳/۵۰۵/۲۴۲/۵۵۴ ریال می باشد.





qazvin.ir
traffic.qazvin.ir



باتوجه به طرح توسعه و گسترش شهر و افزایش روز افزون جمعیت شهری و نیاز به ارائه خدمات مطلوب و مناسب به شهروندان، شهرداری قزوین در سال ۱۳۶۸ با اختصاص زمینی مناسب به مساحت ۱۲/۵ هکتار در قسمت جنوب شرقی شهر، ترمینال فعلی را بنا نهاد تا گامی مهم و اساسی جهت ساماندهی بهتر حمل و نقل برون شهری برداشته باشد.

مهرماه سال ۱۳۷۸ باتوجه به گسترش فعالیتها و ضرورت ایجاد مدیریت متمرکز، سازمان پایانه‌های مسافربری شهرداری قزوین تأسیس گردید و تعداد شرکت‌های اتوبوسی به ۱۶ عدد، شرکت‌های سواری به ۱۰ عدد و تعداد شرکت‌های مینی بوسی به ۳ عدد افزایش پیدا نمود. در حال حاضر تعداد ۶ پایانه مسافربری (پایانه آزادگان، پایانه غرب، پایانه نسیم شمال، پایانه بوئین زهرا، پایانه الموت شرقی، پایانه الموت غربی) فعال می باشند.

پایانه‌ها

پایانه آزادگان

میدان تهران قدیم ابتدای بلوار خرمشهر	آدرس پایانه
۳۲۰۰۰ متر مربع	مساحت کل
۷۴۰۰ متر مربع	مساحت بنا
۱۶ غرفه	تعداد غرفه های تجاری
۲۲۰ دستگاه	تعداد اتوبوس
۲۱۳ دستگاه	تعداد سواری کرایه
۵۰ دستگاه	تعداد مینی بوس
تهران - شیراز - همدان - اصفهان - تبریز - لاهیجان - قم	مقاصد اتوبوس ها
تهران و اقصی نقاط کشور	مقاصد سواری ها
آبیک	مقاصد مینی بوس ها
۱۰٫۹ سال	متوسط عمر ناوگان اتوبوس
۲۶٫۶۸ سال	متوسط عمر ناوگان مینی بوس
۹٫۸ سال	متوسط عمر ناوگان سواری

میزان جابه جایی مسافری پایانه آزادگان طی ۵ سال اخیر

سال ۹۹	سال ۹۸	سال ۹۷	سال ۹۶	سال ۹۵	جابه جایی مسافر (پایانه آزادگان)
۵۸۵۹۱	۵۶۰۰۵	۵۷۳۹۸	۵۵۲۷۷	۶۱۱۴۶	جمع کل سرویس ها
۷۵۹۲۹۰	۸۸۰۳۴۸	۱۴۲۶۱	۱۶۷۵۳۳	۱۶۸۵۳۹	تعداد کل مسافر

تعداد مسافری پایانه آزادگان به تفکیک (اتوبوس-سواری-مینی بوس)

اتوبوس			مینی بوس			سواری		
درصد	مسافر	سرویس	درصد	مسافر	سرویس	درصد	مسافر	سرویس
٪۲۷٫۳	۲۰۷۶۵۷	۹۳۹۴	٪۶۲٫۴	۴۷۳۵۱۶	۲۶۸۵۴	٪۱۰٫۳	۷۸۱۱۷	۲۲۳۴۳

جابجایی مسافری به تهران از پایانه آزادگان

جمع کل سرویس ها	جمع کل مسافر	اتوبوس			مینی بوس			سواری		
		درصد	مسافر	سرویس	درصد	مسافر	سرویس	درصد	مسافر	سرویس
۲۳۶۸۶	۱۹۳۲۹۵	٪۶۵٫۲	۱۲۵۹۹۹	۵۰۸۲	٪۲٫۱	۴۱۱۹	۲۳۵	٪۳۲٫۷	۶۳۱۷۷	۱۸۳۶۹





پایانه غرب

آدرس پایانه	خیابان اسد آبادی - خیابان صنعت - جنب سی ان جی - ترمینال غرب
مساحت کل	۸۰۰۰ متر مربع
مساحت بنا	۶۰۰ متر مربع
تعداد غرفه های تجاری	۱۳ غرفه
تعداد اتوبوس	۰ دستگاه
تعداد سواری کرایه	۱۲۰ دستگاه
تعداد مینی بوس	۸۵ دستگاه
مقاصد سواری ها	تاکستان - زنجان - همدان - رشت - منجیل - لوشان
مقاصد مینی بوس ها	تاکستان
عمر ناوگان مینی بوس	۲۶,۶۸ سال
عمر ناوگان سواری	۹,۸ سال

میزان جابجایی مسافری (پایانه غرب)

تعداد کل مسافر	جمع کل سرویس ها	مینی بوس			سواری		
		درصد	مسافر	سرویس	درصد	مسافر	سرویس
۱۹۶۰۳۶	۳۱۶۱۱	۶۸,۲	۱۳۳۶۶۹	۱۳۱۳۶	۳۱,۸	۶۲۳۶۷	۱۸۴۷۵

ایستگاه الموت شرقی

میدان مینودر - ابتدای جاده الموت شرقی	محل ایستگاه
۳۰۰ متر مربع	مساحت
۴۵	تعداد سواری
۱۸۰۸	تعداد سرویس
۷۲۰۲	مسافر جابجا شده سال ۹۹
معلم کلايه - رجایی دشت	مقصد

ایستگاه الموت غربی

ابتدای کانال دانشگاه - جنب بلوار شهید بابایی	محل ایستگاه
۱۸۰۰ متر مربع	مساحت
۳۰	تعداد سواری
۶۴۶	تعداد سرویس
۱۴۴۱	مسافر جابجا شده سال ۹۹
رازمیان	مقصد

ایستگاه بوئین زهرا

انتهای خیابان راه آهن - جنب پارک رز	محل ایستگاه
۲۰۰۰ متر مربع	مساحت
۹۷	تعداد سواری
۳۵۷۶	تعداد سرویس
۱۳۲۰۰	مسافر جابجا شده سال ۹۹
بوئین زهرا	مقصد





پایانه ها

مسافر	سرویس	
۱۴۰۴۸۴	۴۰۸۱۸	سواری
۶۰۷۱۸۵	۳۹۹۹۰	میانی بوس
۹۵۵۳۲۶	۹۳۹۴	اتوبوس
۱۷۰۲۹۹۵	۹۰۲۰۲	جمع کل

تفکیک تعداد مسافر بر اساس مقصد

تعداد مسافر بر حسب سال		مقصد
سال ۹۹	سال ۹۸	
۱۹۳۲۹۵	۵۶۶۷۴۳	تهران
۷۷۳۲	۴۰۸۱۰	مشهد
۵۱۵۲	۵۶۲۹۰	قم
۷۵۲۵۳	۱۳۶۷۶۹	گیلان
۱۱۲۲۳	۴۰۳۹۸	اصفهان
۲۳۵۴۴	۳۶۸۸۹	زنجان
۵۷۷۱۵	۶۸۰۸۵	همدان
۱۸۲	۲۲۹۳۲	ایلام
۸۶۵۰	۱۷۹۱۹	کرمانشاه
۱۲۹۷	۵۷۷۵	فارس
۳۸۷۹۵	۶۱۴۰۰	آبیک
۷۲۰۲	۶۳۸۱	الموت شرقی
۱۴۴۱	۵۷۸۳	رجائی دشت
۱۰۸۵۴۳	۱۷۲۵۰۲	تاکستان
۱۳۲۰۰	۴۱۵۰۲	بوئین زهرا

واحد روابط عمومی

دوره های آموزشی

عنوان دوره	تعداد شرکت کننده	مدت (ساعت)	جمع (نفر ساعت)
آموزش مسائل ایمنی و ترافیکی	۴۰	۸	۳۲۰
رعایت فاصله گذاری اجتماعی	۴۰	۶	۲۴۰
یاد آوری قوانین و مقررات رانندگی	۴۰	۱۰	۴۰۰
جمع	۱۲۰	۲۴	۹۶۰

برون
سازمانی

تولید محتوا و اطلاع رسانی

ردیف	عنوان	تعداد	توضیحات
۱	کتابچه	۴۰۰۰	راه اندازی کتابخانه سیار در ترمینال آزادگان
۲	بروشور و تراکت	۱۰۰۰	-
	جمع	۵۰۰۰	-

پرتال اطلاع رسانی

عنوان	تعداد
اخبار و رویداد	۲۰
گزارش تصویری	۲۰





اخبار منتشر شده در رسانه ها

عنوان	تعداد
رسانه های رسمی	۸
شبکه های اجتماعی	۳۵

تبلیغات

عنوان	فیکستچر	بیلبورد	اطلاع رسانی در شبکه های اجتماعی	تیزر و کلیپ
تعداد	۱	۱	۳۵	۴

برنامه های مناسبی

عنوان	ارتباط مستقیم مردمی	تقدیرها	دیوارها	مراسم و همایش ها
تعداد	همه روزه	۱۲	۶	۱۰

خسارت ناشی از ویروس کرونا در سازمان تاکسیرانی مبلغ ۶/۹۶۴/۴۹۸/۰۸۰ ریال می باشد.





qazvin.ir
traffic.qazvin.ir



مأمورین پلیس راهنمایی و رانندگی شهر قزوین با استقرار در مرکز کنترل ترافیک شهرداری قزوین، از طریق دوربین‌های نظارت تصویری، به طور مستمر بر وضعیت عبور و مرور خودروها در معابر و رسیدگی به تصادفات شهری نظارت دارند.

دفتر پلیس راهور از سال ۱۳۹۰ در مرکز کنترل ترافیک شهرداری قزوین مستقر بوده و در ۳ شیفت کاری فعالیت می‌کند.

پلیس راهور (مستقر در مرکز کنترل ترافیک)



آمار تصادفات درون شهری قزوین - سال ۱۳۹۸

ماه	تصادف فوتی(فقره)	تصادف جرحی(فقره)	تصادف خسارتی بالای ۵ میلیون تومان (فقره)
فروردین	۰	۱۱۴	۱۵۳۸
اردیبهشت	۵	۱۷۶	۱۶۶۲
خرداد	۱	۲۰۶	۱۱۳۶
تیر	۳	۲۶۲	۱۲۷۷
مرداد	۵	۳۲۰	۱۲۰۰
شهریور	۱	۲۸۵	۱۲۲۹
مهر	۲	۲۵۸	۱۲۸۶
آبان	۴	۲۲۳	۱۳۵۰
آذر	۴	۱۹۵	۱۱۴۱
دی	۴	۲۰۳	۱۲۴۸
بهمن	۱	۱۷۳	۱۲۸۹
اسفند	۳	۱۳۶	۷۱۴
جمع کل	۳۳	۲۵۵۱	۱۵۰۷۰



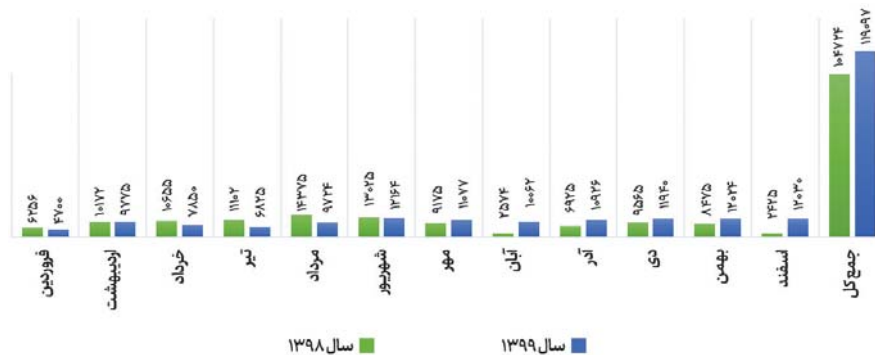


آمار تصادفات درون شهری قزوین - سال ۱۳۹۹

ماه	تصادف فوتی(فقره)	تصادف جرحی(فقره)	تصادف خسارتی بالای ۵ میلیون تومان (فقره)
فروردین	۵	۷۹	۴۶۷
اردیبهشت	۲	۱۵۱	۷۸۰
خرداد	۱۱	۱۶۴	۹۱۷
تیر	۷	۱۷۹	۷۵۸
مرداد	۳	۱۹۱	۷۴۳
شهریور	۵	۱۷۸	۷۱۴
مهر	۳	۱۶۲	۷۱۳
آبان	۳	۱۵۷	۸۳۴
آذر	۰	۱۱۸	۱۱۲۵
دی	۲	۱۳۶	۱۴۳۴
بهمن	۱	۱۷۴	۱۴۰۴
اسفند	۲	۱۲۰	۱۰۰۵
جمع کل	۴۴	۱۸۰۹	۱۰۸۹۴

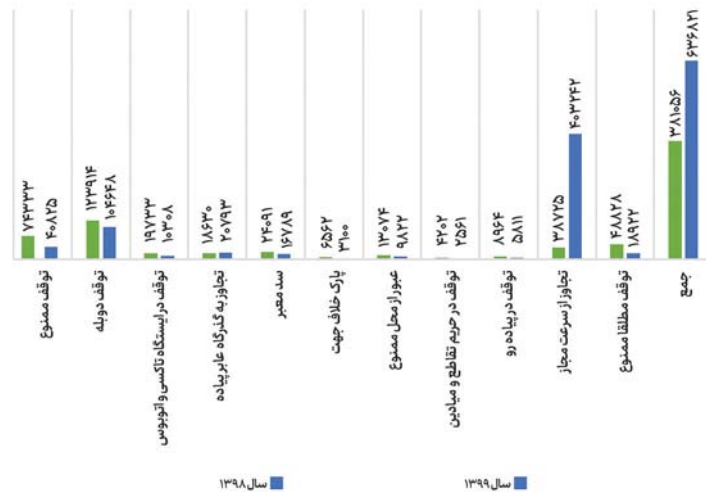
عملکرد پلیس راهور مستقر در مرکز کنترل ترافیک در ثبت تخلفات رانندگی

سال ۹۹	سال ۹۸	ماه
۴۷۰۰	۶۲۵۶	فروردین
۹۷۷۵	۱۰۱۷۲	اردیبهشت
۷۸۵۰	۱۰۶۵۵	خرداد
۶۸۲۵	۱۱۱۰۲	تیر
۹۷۲۴	۱۴۳۷۵	مرداد
۱۲۱۶۴	۱۴۰۲۵	شهریور
۱۱۰۷۷	۹۱۷۵	مهر
۱۰۰۶۲	۲۵۷۴	آبان
۱۰۹۲۶	۶۹۲۵	آذر
۱۱۹۴۰	۹۵۶۵	دی
۱۲۰۲۴	۸۴۷۵	بهمن
۱۲۰۳۰	۲۴۲۵	اسفند
۱۱۹۰۹۷	۱۰۴۷۲۴	جمع کل



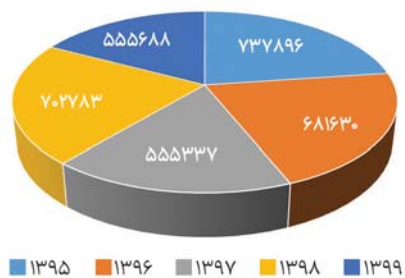
فراوانی تخلفات ثبت شده

عنوان	سال ۹۸	سال ۹۹
توقف ممنوع	۷۴۳۳۳	۴۰۸۲۵
توقف دوبله	۱۲۳۹۱۴	۱۰۴۶۴۸
توقف در ایستگاه تاکسی و اتوبوس	۱۹۷۳۳	۱۰۳۰۸
تجاوز به گذرگاه عابر پیاده	۱۸۶۳۰	۲۰۷۹۳
سد معبر	۲۴۰۹۱	۱۶۷۸۹
پارک خلاف جهت	۶۵۶۲	۳۱۰۰
عبور از محل ممنوع	۱۳۰۷۴	۹۸۲۲
توقف در حریم تقاطع و میادین	۴۲۰۲	۲۵۶۱
توقف در پیاده رو	۸۹۶۴	۵۸۱۱
تجاوز از سرعت مجاز	۳۸۷۲۵	۴۰۳۲۴۲
توقف مطلقا ممنوع	۴۸۸۲۸	۱۸۹۲۲
توقف مطلقا ممنوع	۴۸۸۲۸	۱۸۹۲۲
جمع	۳۸۱۰۵۶	۶۳۶۸۲۱



آمار جرائم رانندگی (سالانه)

تعداد	سال
۷۳۷۸۹۶	۱۳۹۵
۶۸۱۶۳۰	۱۳۹۶
۵۵۵۳۳۷	۱۳۹۷
۷۰۲۷۸۳	۱۳۹۸
۵۵۵۶۸۸	۱۳۹۹



مما
نماینده رسمی
شرکت سیستم های حمل و نقل هوشمند
در استان قزوین

شرکت متین دشت قزوین

Matin Dasht Qazvin

مشاوره، طراحی و اجرای ITS



•• مراکز کنترل ترافیک

•• سیستم های هوشمند کنترل مرکزی تقاطع ها

•• سیستم های هوشمند محلی کنترل تقاطع ها

•• لوپ های مغناطیسی و سیستم های پردازش تصویر

•• دوربین های نظارتی و کنترل سرعت

•• فیبرهای نوری

•• شبکه Can Bus/ Filed Bus/ Ethernet /Profi Bus



آدرس: قزوین- شهرک کوثر- بلوار الخدییر- نبش بلوار والفجر

ساختمان گلشید ۲- طبقه ۳- واحد ۹

همراه ۰۲۸۲ ۲۸۲ ۰۹۱۲ تلفن ۲۳۳۴ ۳۳۷۹ - ۰۲۸